



entdeckertouren mit dem wohnmobil



die burgenstraße

2023

Mannheim · Schwetzingen · Heidelberg · Eberbach am Neckar
Mosbach · Sinsheim · Bad Wimpfen · Heilbronn · Weinsberg
Öhringen · Schwäbisch Hall · Kirchberg an der Jagst
Rothenburg o.d.T. · Ansbach · Wolframs-Eschenbach
Abenberg · Roth · Cadolzburg
Nürnberg · Lauf an der Pegnitz
Pottenstein · Bamberg
Ebern · Seßlach · Heldburg
Coburg · Kronach
Kulmbach · Bayreuth

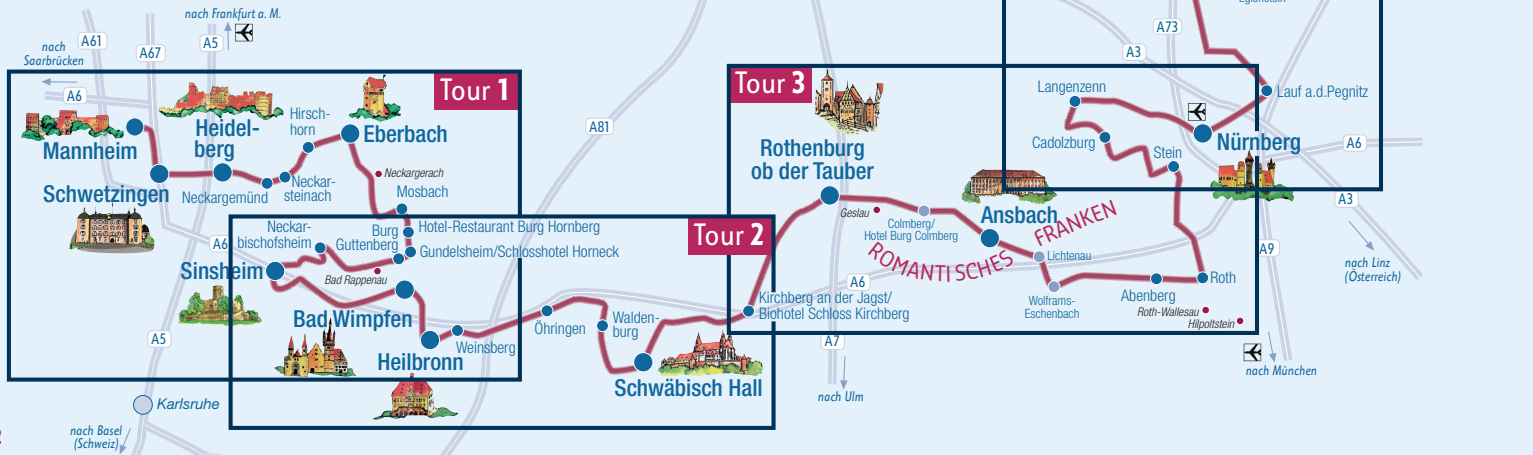


Eberbach am Neckar

erleben sie eine zeitreise

inhalt

- Seite 4 Einkaufen und Mitbringen
- Seite 5 Einkerhen
- Seite 6 Freizeitvergnügen
- Seite 7 Unterwegs auf vier Pfoten
- Seite 8 Tour 1: Mannheim bis Sinsheim
- Seite 20 Tour 2: Bad Rappenau bis Schwäbisch Hall
- Seite 30 Tour 3: Kirchberg an der Jagst bis Cadolzburg
- Seite 42 Tour 4: Nürnberg bis Bamberg
- Seite 50 Tour 5: Ebern bis Bayreuth



entdecken sie die schätze...

an der Burgenstraße, die von Mannheim vorbei an rund 60 Burgen und Schlössern bis nach Bayreuth führt. Eigens für alle, die sich mit ihrem rollenden Zuhause auf den Weg machen, haben wir in dieser Broschüre fünf Entdeckertouren entlang unserer Ferienstraße zusammengestellt. Sie sollen als Inspiration dienen, für ein verlängertes Wochenende ebenso wie für eine längere Reise, und sind selbstverständlich auch anders als von uns vorgeschlagen zu kombinieren.

Um die ganze Vielfalt der Burgenstraße vorzustellen, beschränken sich unsere Tourenvorschläge nicht nur auf eine Auswahl



Burg Guttenberg im Neckartal

an Wohnmobilstellplätzen, auf denen Sie an der Burgenstraße mitsamt Ihrem Fahrzeug gut aufgehoben sind. Darüber hinaus enthalten

sie Tipps für eine abwechslungsreiche Gestaltung Ihres Aufenthaltes, die Ihren Burgen- oder Schlossbesuch durch weitere Freizeitaktivitäten oder auch Kulinarisches ergänzen. Karten mit der Streckenführung der Burgenstraße, dem Radweg, allen Burgen und Schlössern sowie den Stellplätzen erleichtern die Orientierung.

Wir wünschen Ihnen viel Spaß bei der Planung Ihrer Burgenstraßen-Reise und freuen uns auf Ihren Besuch.



Teilen Sie Ihre
Eindrücke unter
#visitcastleroad

Legende der Detailkarten zu den Touren auf den Seiten 8, 20, 30, 42 und 50:

Ebern	Mitglied der Burgenstraße		Burg / Schloss		Autobahn, -ausfahrt
	Wohnmobilstellplatz		Burgruine		Bundesstraße
	Route Burgenstraße		Kloster		Landstraße
	Radweg Burgenstraße		Flughafen		Bahnlinie

Stand Preise Stellplätze:
1. Januar 2023, Preiserhöhungen
im Laufe des Jahres können
nicht ausgeschlossen werden.

einkaufen

und mitbringen

Bummeln, schauen, stöbern – das macht Spaß, ganz besonders im Urlaub. In unseren Anregungen haben wir eine Auswahl von Geschäften und Manufakturen zusammengestellt, in denen Sie Schönes, Originelles und auch Typisches finden, wenn Sie auf der Suche nach einem außergewöhnlichen Mitbringsel, einem ganz besonderen Andenken, einer modischen oder einer kulinarischen Rarität sind.

Einkaufsideen findet man aber auch dort, wo man sie zunächst kaum vermutet: in den Tourist-Informationen vor Ort. Ebenso wie die Shops der Burgen und Schlösser halten sie eine umfangreiche Auswahl an Souvenirs bereit – vom Klassiker bis zum Nicht-Alltäglichen.



Coburger Schmärtchen



ie leiblichen Genüsse an der Burgenstraße sind so vielfältig wie die Landschaften, die sie berührt.

Unsere Empfehlungen legen den Schwerpunkt auf die landestypische Küche, beginnend mit Schwetzingen und seinem berühmten Spargel. Im Neckartal und in Hohenlohe stehen



Biergarten an der Nürnberger Kaiserburg

Spätzle und Maultaschen auf Platz 1 der Beliebtheitsskala, zusammen mit den Rotweinen „Trollinger“ und „Lemberger“, die hier ihre Heimat haben. In Franken sind die Bratwürste das kulinarische Markenzeichen. Ideal dazu passt ein kühles Bier, denn nicht umsonst ist man hier bei einer unglaublichen Vielfalt der Sorten und Geschmacksrichtungen stolz auf die „größte Brauereidichte Europas“.

einkehren

*Altfränkische Weinstube
in Rothenburg o.d.T.*



freizeit-

vergnügen

Wenn der Bergfried erklimmen, der Schlossgarten durchwandelt und die Altstadt erkundet wurde, ist das bei weitem noch nicht alles, was an der Burgenstraße unternommen werden kann.



Klein-Venedig in Bamberg

Was Ihnen außerdem noch Spaß machen könnte, haben wir in unseren Tipps für Sie aufbereitet. Etwa eine Bergbahnfahrt, ein Höhlenbesuch oder eine sommerliche Rodeltour zählen zu unseren Vorschlägen. Nicht zuletzt gehören die vielfältigen Führungen durch Burgen, Schlösser und Städte zum Kennenlern-Programm der Burgenstraße. Alles über das umfangreiche Angebot erfahren Sie direkt bei den Burgen und Schlössern sowie in den örtlichen Tourist-Informationen.



erade bei Touren mit dem Wohnmobil ist der vierbeinige Freund häufig mit von der Partie, wenn sein „Rudel“ auf Reisen geht.

Am Ziel angekommen ist es dann die schönste Urlaubsbeschäftigung, gemeinsam an der frischen Luft unterwegs zu sein und die neue Umgebung zu erkunden. Damit



das Gassigehen zum Vergnügen wird, starten alle unsere Empfehlungen „Unterwegs auf vier Pfoten“ direkt am jeweiligen Wohnmobilstellplatz und führen so schnell wie möglich ins Grüne, ohne dass lange bebaute Flächen durchwandert werden müssen. So kann Ihr Vierbeiner sich austoben, und auch für Herrchen oder Frauchen wird der Spaziergang zur Erholung.

auf vier pfoten

unterwegs



1. Von der Kurpfalz durch das Neckartal in den Kraichgau

Unterwegs zwischen Mannheim und Sinsheim

16 Burgen und Schlösser – 136 Kilometer

Bereindruckender Auftakt für die erste Tour ist das Barockschloss in Mannheim, eines der größten Schlösser Europas. Wenige Kilometer weiter empfangen Schloss Schwetzingen und der herrliche Schlossgarten die Besucher. Danach folgt Heidelberg mit seinem weltbekannten Schloss, das seit Generationen der romantische Grund für Gäste aus aller Welt ist, die Stadt am Neckar zu besuchen.



Burg Hornberg im Neckartal



Burg Hirschhorn im Neckartal

Die Burgenstraße biegt hier in das Neckartal ein und folgt nun weitgehend den Windungen des Flusses, den sie nur für einen Besuch in Mosbach verlässt. Am Neckar prägen trutzige Ritterburgen hoch über dem Tal das Bild. Dicht an dicht liegen sie und machen der Bezeichnung „Burgenstraße“ alle Ehre. Musterbeispiele sind Burg Hornberg, 45 Jahre lang Wohnsitz des „Ritters mit der eisernen Hand“ Götz von Berlichingen, und Burg Guttenberg. Beide seit Jahrhunderten

im Besitz der Freiherren von Gemmingen bieten sie eine ideale Verbindung von Burgenromantik, traumhaftem Ausblick und herzlicher Gastlichkeit.

Mehr und mehr säumen jetzt Weinberge die Burgenstraße. In Gundelsheim, das von dem imposanten Deutschordensschloss Horneck überragt wird, überquert die Route den Neckar und beschreibt eine Schleife über Sinsheim, wo die Burg Steinsberg mit ihrer Rundum-Fernsicht begeistert.



Stadtführung in Gundelsheim



Mannheim

Schwetzingen

Heidelberg

Hirschhorn

Eberbach

Neckargemünd

Neckarbischofsheim

Sinsheim

Bad Wimpfen

Gundelsheim

Germersheim

Bruchsal

Eppingen

Heilbronn

Weinsberg

Stutensee

Lauffen

Löwenstein

0 km 5 km 10 km 15 km

EINKAUFEN UND MITBRINGEN

Mannheimer Schlosspflaster aus Schokolade

Der Kaffeeladen & Die Schokoladenwerkstatt
Meerfeldstraße 40 · 68163 Mannheim
www.derkafeeladen.com

Spargelschnaps

Brennerei Futterer · Wildemannstraße 13
68723 Schwetzingen · www.spirituosen-futterer.de

Spargelspitzen aus Schokolade

Bäckerei Utz · Mannheimer Straße 33
68723 Schwetzingen · www.baekerei-utz.de

Heidelberger Studentenkuss

Chocoladenmanufaktur & Chocolaterie Knösel
Haspelgasse 16 · 69117 Heidelberg
www.studentenkuss.com

Viktoria-Torte

Konditorei Café Viktoria · Friedrichstraße 5
69412 Eberbach · www.cafe-viktoria.de

Mosbacher Lumpenglöckle

Bäckerei Dreschflegel
Hauptstraße 22 · 74821 Mosbach
www.dreschflegel-mosbach.de



Schwetzingen –
Schlossgartenrestaurant „Blaues Loch“

Pralinen und Schokoladenspezialitäten

Excellent Chocolaterie & Kaffeehaus
Hauptstraße 99 · 74889 Sinshheim
www.chocolaterie-kaffeehaus.de

Weine

Weingut Zipse
Kaiserstraße 83-85 · 74889 Sinshheim-Weiler
www.kueferschaenke.de

EINKEHREN

Fontanella Eismanufaktur

O4,5 · 68161 Mannheim · www.eisfontanella.de

Café Fräulein Schiller

B2,11 · 68159 Mannheim · www.fraeulein-schiller.de

Restaurant Lindbergh

Am City Airport Mannheim
Seckenheimer Landstraße 170 · 68163 Mannheim
www.restaurant-lindbergh.de

Maruba Das Gasthaus

Feudenheimer Straße 2 · 68167 Mannheim
www.marubadastgasthaus.de

Rheinterrassen Gasthaus am Fluss

Rheinpromenade 15 · 68163 Mannheim
www.rheinterrassen.info

Konditorei & Café Herrdegen

E2,8 · 68159 Mannheim · www.cafe-herrdegen.de

Schwetzingener Brauhaus zum Ritter

Schlossplatz 1 · 68723 Schwetzingen
www.brauhaus-zum-ritter.de

Schlossgartenrestaurant „Blaues Loch“

Zeyherstraße 3 · 68723 Schwetzingen
www.blaues-loch.de

Kurfürstenstube Schwetzingen

Schloßstraße 4 · 68723 Schwetzingen
www.schwetzingen-kurfuerstenstube.de

Kulturbrauerei

Leyergasse 6 · 69117 Heidelberg
www.heidelberger-kulturbrauerei.de



Eberbach – Traditionshaus „Hotel Karpfen“

Sudpfanne

Hauptstraße 221/223 · 69117 Heidelberg
www.sudpfanne-heidelberg.de

Gasthaus „Zum Roten Ochsen“

Hauptstraße 217 · 69117 Heidelberg
www.roterochsen.de

Historisches Studentenlokal

„Schnookeloch“
Haspelgasse 8 · 69117 Heidelberg
www.schnookeloch-heidelberg.de

Hotel und Restaurant Altes Badhaus

Am Lindenplatz 1 · 69412 Eberbach/Neckar
www.altesbadhaus.de

Restaurant-Café „Am Leopoldsplatz“

Leopoldsplatz 2 · 69412 Eberbach/Neckar
www.leopoldsplatz.de

Hotel-Restaurant „Karpfen“

Alter Markt 1 · 69412 Eberbach/Neckar
www.hotel-karpfen.com

Gasthaus „Zum Krabbenstein“

Obere Badstraße 13 · 69412 Eberbach/Neckar
www.zum-krabbenstein.de

Zum Ochsen

Im Weiler 6 · 74821 Mosbach
www.restaurant-zum-ochsen.de

Wild Bills Saloon

Hauptstraße 13 · 74821 Mosbach
www.steakhouse-mosbach.de

Café Elite

Gartenweg 20 · 74821 Mosbach
www.cafe-elite.de

Burgschenke Burg Steinsberg

Steinsberg 1 · 74889 Sinshheim-Weiler
www.burg-steinsberg.de

Hotel Restaurant Küferschänke

Kaiserstraße 83-85 · 74889 Sinshheim-Weiler
www.kueferschaenke.de

Hotel Restaurant „Der Grüne Baum“

Heilbronner Straße 34 · 74889 Sinshheim-Rohrbach
www.gruenerbaum-sinshheim.de

Reiterklause Sinshheim

Im Krebsgrund 3 · 74889 Sinshheim
www.reiterklause-sinshheim.de

Osteria Il Giardino


Freitagsgasse 11 · 74889 Sinshheim
www.osteria-giardino.de

Drei Könige Sinshheim – Restaurant I Café

Bahnhofstraße 6 · 74889 Sinshheim
www.drei-koenige-sinshheim.de



Sinshheim – Burgschenke Burg Steinsberg



Heidelberg – „Königin Silvia“ auf dem Neckar, Foto: Weisse Flotte Heidelberg

Quints – Café | Restaurant | Lounge

Bahnhofstraße 14-16 · 74889 Sinsheim
www.quints-sinsheim.de

Restaurant Hotel Sinsheim

In der Au 25 · 74889 Sinsheim
www.hotel-sinsheim.de/restaurant

Restaurant Concorde im Technik Museum

Museumsplatz · 74889 Sinsheim
www.technik-museum.de/restaurant

FREIZEITVERGNÜGEN

Luisenpark Mannheim

Theodor-Heuss-Anlage 2 · 68165 Mannheim
www.luisenpark.de

Planetarium Mannheim

Wilhelm-Varnholt-Allee 1 · 68165 Mannheim
www.planetarium-mannheim.de

TECHNOSEUM

Museumsstraße 1 · 68165 Mannheim
www.technoseum.de

Hafenrundfahrten

Kurpfalz Personenschiffahrt
Friedrichsring 48 · 68161 Mannheim
www.kurpfalz-schiffahrt.de

Cabrio-Sightseeing-Bus durch Heidelberg

GeckoBahn Wolters
www.cabrio-sightseeing.de

Bergbahn zum Königstuhl

mit Halt am Schloss Heidelberg
Talstation Kornmarkt
Zwingerstraße 20 · 69117 Heidelberg
www.bergbahn-heidelberg.de

Schiffahrten

Heidelberg, Eberbach, Hirschhorn,
Neckargemünd, Neckarsteinach
Weisse Flotte Heidelberg
Neckarstaden 25 · 69117 Heidelberg
www.weisse-flotte-heidelberg.de

E-Bike Verleih

in der Touristinformation
Leopoldsplatz 1 · 69412 Eberbach
www.eberbach.de

Neckarsteig

Schönster Wanderweg 2018 von Heidelberg
nach Bad Wimpfen · www.neckarsteig.de

Burg Guttenberg

mit Deutscher Greifenwarte
Burgstraße
74855 Haßmersheim-Neckarmühlbach
www.burg-guttenberg.de

Technik Museum Sinsheim

Museumsplatz · 74889 Sinsheim
www.sinsheim.technik-museum.de

Thermen & Badewelt Sinsheim

Badewelt 1 · 74889 Sinsheim
www.badewelt-sinsheim.de

Erlebnismuseum Fördertechnik

Untere Au 4 · 74889 Sinsheim
www.erlebnismuseum-fördertechnik.de

Klima Arena

Dietmar-Hopp-Straße 6 · 74889 Sinsheim
www.klima-arena.de



Mannheim – Luisenpark



Burg Guttenberg – Greifenwarte

UNTERWEGS AUF VIER PFOTEN

Mannheim

- Naturschutzgebiet Waldpark und Reißinsel am Rhein
- Felder und Wiesen in direkter Umgebung des Wohnmobilstellplatzes

Schwetzingen

- im und um den Schlossgarten (Leinenpflicht)

Heidelberg

- rund um das Gelände des Wohnmobilstellplatzes zum Kirchheimer Weg
- entlang der Sportanlagen am Harbigweg
- über den Messplatz, am altem Bahndamm bis in Heidelberg's jüngsten Stadtteil „Bahnstadt“

Eberbach

- entlang des Neckartal-Radwegs (Campingpark und Stellplatz „In der Au“)
- in der Neckaranlage (Stellplatz „Neckarlauer“)

Mosbach

- Stadtpark
- angrenzende Waldgebiete

Sinsheim

- Feldwege im nahegelegenen Wiesental

Mannheim

Der von der A656/B38a leicht erreichbare Wohnmobilstellplatz Mannheim-Neustheim ist mit seinen 15 Stellplätzen idealer Ausgangspunkt, um die Quadratestadt Mannheim und die Metropolregion Rhein-Neckar zu erkunden. Er befindet sich in unmittelbarer Nähe zu den großen Veranstaltungsgeländen Maimarktgelände sowie SAP Arena und lädt durch seine gute Anbindung an die



Wohnmobilstellplatz Mannheim-Neustheim

am Friedrichsplatz, und genießen Sie beim Shoppen auf den Planken die Zeit in der Einkaufsmetropole.

Mannheim ist pulsierend und vielseitig. So ist die Stadt Austragungsorte hochkarätigen Spitzensports, Spielstätte packender Konzerte und Bühnenshows internationaler Stars. Sie nennt sich stolz UNESCO City of Music, ist kulturelles Zentrum und kulinarischer Schmelztiegel. Durch den direkten Anschluss an den Rhein, den Neckartal-Radweg und den Radweg „Burgstraße“ bieten sich außerdem unterschiedliche aktive Ausflugsmöglichkeiten in die Region an.



Wasserturm am Friedrichsplatz

öffentlichen Verkehrsmittel ein, Sehenswürdigkeiten wie das Barockschloss Mannheim, den beliebten Luisenpark oder das TECHNOSEUM zu besuchen. Machen Sie auch Halt am bekannten Wahrzeichen der Stadt Mannheim, dem Wasserturm



Tourist Information Mannheim
Willy-Brandt-Platz 5 · 68161 Mannheim
Tel. +49 (0) 621 293-8700
touristinformation@mannheim.de
www.visit-mannheim.de



Foto: Staatliche Schlösser und Gärten Baden-Württemberg



Schloss Schwetzingen

Der Schlossgarten in Schwetzingen versteht sich als barockes Gesamtkunstwerk auf über 72 Hektar Fläche, in dem eine vollkommene Verbindung aus geometrischem und landschaftlichem Stil geschaffen wurde. Er bildet die Kulisse für faszinierende Bauten wie die Moschee, die Tempel der Minerva, des Merkur und des Apoll sowie für das Naturtheater. Kurfürst Carl Theodor (1724-99) verbrachte in der malerischen Residenz in Schwetzingen die Sommermonate und ließ für Mußestunden das Badhaus errichten, das im zeitgenössischen Stil eingerichtet und zu besichtigen ist. Das Schlossmuseum zeigt die Appartements des Pfälzer Kurfürstenpaares Carl Theodor und Elisabeth Augusta. In einer Führung durch die möblierten Appartements des späten 18. Jahrhunderts erfährt man vom „Leben bey Hofe“.



Apollotempel

Schloss und Schlossgarten Schwetzingen
Schloss Mittelbau · 68723 Schwetzingen
Tel. +49 (0) 6202 128828 (Schlosskasse)
service@schloss-schwetzingen.com
www.schloss-schwetzingen.de

Schwetzingen

Nach Schwetzingen, der Perle der Kurpfalz, gelangt man am besten über die A6 Heilbronn-Darmstadt, Ausfahrt Schwetzingen/Hockenheim sowie über die B291 Richtung Schwetzingen. Zum Wohnmobilstellplatz geht es am Ortseingang nach links in die Ketscher Landstraße, der Beschilderung „Parkplatz Wohnmobile“ folgend.

Nur wenige Gehminuten sind es vom Stellplatz bis zum prächtigen Schwetzingener Schloss, der ehemaligen Sommerresidenz der Kurfürsten von der Pfalz. Sehenswert ist der weitläufige barocke Schlossgarten, eine der schönsten Gartenanlagen Europas. Ungewöhnlich ist hier neben dem Badhaus die prachtvolle

Moschee aus dem 18. Jahrhundert. Im berühmten Rokokotheater finden alljährlich von April bis Mai die international bekannten Schwetzingener SWR-Festspiele statt.



Schlossplatz

Ein weiterer musikalischer Höhepunkt ist jedes Jahr das Schwetzingener Mozartfest* (September bis Oktober). Das Barockfest „Winter in Schwetzingen“ (Dezember bis Februar) rundet dieses abwechslungsreiche Veranstaltungsprogramm im Schloss ab. Von Mitte April bis Ende Juni wird Schwetzingen zum Mekka für Spargelliebhaber. Dann wird hier das für seine hervorragende Qualität berühmte „Königliche Gemüse“ gestochen und meisterhaft zubereitet.



Stellplatz „Ketscher Landstraße“



Touristinformation Schwetzingen
Dreikönigstraße 3 - 68723 Schwetzingen
Tel. +49 (0) 6202 87-400
touristinfo@schwetzingen.de
www.visit-schwetzingen.de

Heidelberg

„Die Stadt in ihrer Lage und mit ihrer ganzen Umgebung hat, man darf sagen, etwas Ideales ...“, so schwärmte 1797 Johann Wolfgang von Goethe von Heidelberg. Das Heidelberger Schloss, die Alte Brücke, die malerische Altstadt und Deutschlands älteste Universität locken auch heute jährlich Millionen von Gästen in das romantische Traumziel am Neckar.



Schloss Heidelberg

Grau- und Schwarzwasserentsorgungsanlage. Die Anfahrt erfolgt über die A5, Ausfahrt Heidelberg/Schwetzingen.



Wohnmobilstellplatz Heidelberg

Seit 2020 gibt es am Heidelberger Stadtrand für Wohnmobilsten einen neuen Stellplatz für 48 Fahrzeuge. Der Platz verfügt über Stromversorgung an jedem Stellplatz sowie eine Frischwasserversorgungsstation und eine moderne

In der Nähe befinden sich weitere Freizeiteinrichtungen wie eine Trampolinhalle, ein Biergarten mit Minigolfplatz sowie ein großes Spiel- und Bewegungsgelände. Die Heidelberger Innenstadt erreicht man vom Platz aus bequem mit dem öffentlichen Nahverkehr per Bus oder Straßenbahn bzw. mit dem Fahrrad.



Tourist Information Heidelberg
Willy-Brandt-Platz 1 - 69115 Heidelberg
Tel. + 49 (0) 6221 5844444
info@heidelberg-marketing.de
www.heidelberg-marketing.de



Neckargemünd – immer einen Ausflug wert!

Neckargemünd vor den Toren Heidelbergs ist ein beliebtes Ausflugsziel in der Region. Dank exzellenter Verkehrsanbindung mit S-Bahn, Bus und Schiff mühelos zu erreichen, zeugt sich die Stadt inmitten herrlicher Natur heute nicht nur von ihrer historischen, sondern auch von ihrer modernen Seite – dynamisch mit ganz unterschiedlichen Facetten.



©RNK/Adrian Weng

Besucher können die über 1000-jährige Geschichte der ehemaligen „Freien Reichsstadt“ auf einem Altstadttrundgang erforschen oder erholsame Stunden am Neckarufer und in den belebten Cafés und Restaurants genießen. Zahlreiche Wander- und Radwege laden zum Bewegen ein. Entspannt entlang des Neckars führen der Radweg „Burgenstraße“ und der Neckartal-Radweg. Der durch Neckargemünd verlaufende Neckarsteig wurde 2018 zu Deutschlands schönstem Wanderweg gewählt. Dieser führt von Heidelberg nach Neckargemünd und von dort weiter über die Bergfeste Dilsberg nach Neckarsteinach. Auch Sinnespfad, Hochwasserpfad und Fahrten mit dem Kanu begeistern Groß und Klein.



©Stadt Neckargemünd/Andreas Held

Ein besonderer Besuchermagnet ist die über 800 Jahre alte Ruine der Burg Dilsberg mit ihrem geheimnisvollen unterirdischen Stollen, die hoch über dem Neckar thront (geöffnet April-Okt. Di.-So. und feiertags 10-17.30 Uhr, öffentliche Führungen: Mai-Okt. an Sonn- und Feiertagen um 15 Uhr).

Für Urlauber stehen Unterkünfte in allen Kategorien zur Verfügung, auch drei gut ausgestattete Campingplätze direkt am Neckar laden Camper und Wohnmobilisten ein. Kostenlose Parkmöglichkeiten gibt es unter der Friedensbrücke und am Schwimmbad.

Tourist-Information Neckargemünd
Neckarstraße 36 · 69151 Neckargemünd
Tel. +49 (0) 6223 3553
info@tourismus-neckargemuend.de
www.neckargemuend.de

Mehr über die Burgenstraße

Unter dem Motto „Schätze entdecken“ informieren die **„Reisetipps für die Burgenstraße“** kompakt und konkret über alle Burgen, Schlösser und Orte an der Strecke – kostenlos.

Der **Faltprospekt** enthält eine Straßenkarte für die gesamte Burgenstraße. Kurzbeschreibungen aller Stationen der Route von Mannheim bis nach Bayreuth ergänzen die Informationen – kostenlos.

Der **Radwanderführer** „Radeln von Burg zu Burg“ beschreibt die gesamte Radroute, ergänzt durch Karten, Innenstadtpläne sowie Tipps zum Einkehren, Rasten und Übernachten – DIN A5-Format, 116 Seiten, 12,50 Euro + 2 Euro Versand.

Das **MERIAN-Heft** „Burgenstraße“ liefert jede Menge Inspiration für die Gestaltung einer Reise entlang unserer Ferienstraße. Das renommierte Reise- und Kulturmagazin betrachtet die Burgenstraße und ihre Mitgliedsorte aus ganz unterschiedlichen Blickwinkeln – historisch, kulinarisch, theatralisch, ganz persönlich, zu Fuß und aus der Luft – 9,90 Euro.


Alle Unterlagen sind im Online-Shop unter www.burgenstrasse.de oder telefonisch unter +49 (0) 7131 973501-0 in der Geschäftsstelle in Heilbronn anzufordern.



Eberbach am Neckar

Urlauber, die mit ihrem rollenden Wohnzimmer durch das Neckartal reisen, sollten in der Stadt Eberbach Halt machen, die sich zu beiden Seiten des Neckars erstreckt. Den historischen Stadtkern umgibt eine gut erhaltene Stadtmauer mit vier imposanten Ecktürmen. Die Anfahrt nach Eberbach erfolgt über die A6, Anschlussstelle Sinsheim, sowie über die B37. Heidelberg ist mit der S-Bahn in einer halben Stunde zu erreichen.

In Eberbach stehen zwei Stellplätze für Wohnmobile zur Verfügung. Wer seinen Stopp gerne in der Nähe des Stadtzentrums einlegen möchte, dem ist der Stellplatz „Neckarlauer“ zu empfehlen. Problemlos erreicht man von hier aus in wenigen Gehminuten die Innenstadt mit ihrer hübschen Fußgängerzone und dem vielfältigen



Neckarwiese

Wer ein Rundum-Sorglos-Paket mit Service bevorzugt, der findet dies im Campingpark Eberbach gleich nebenan. Von dort eröffnet sich ein herrlicher Blick auf die Altstadt. Zu der Anlage, die ebenfalls direkt am Neckar liegt, gehört ein Restaurant mit Aussichtsterrasse. Auch hier haben Sie Zugang zu freiem WLAN. Lassen Sie einfach Ihre Seele baumeln und genießen Sie Ihren Aufenthalt.



Haspelturm am Lindenplatz

Blick auf Eberbach

Neckartal-Radweg beziehungsweise am Radweg „Burgenstraße“ gelegen, eignet er sich ideal als Ausgangspunkt für Fahrradtouren. Er befindet sich zudem in unmittelbarer Nähe zum Panorama-Freibad und zum Hallenbad, die einen schönen Blick auf die Altstadt bieten. Von hier aus ist die rund zwei Kilometer entfernte Innenstadt mit dem öffentlichen Nahverkehr oder zu Fuß über die Neckarbrücke zu erreichen. Die Versorgungsstation befindet sich in geringer Entfernung am Schotterparkplatz des Sportplatzes „In der Au“. Selbst die größten Wohnmobile können dort problemlos wenden.

Angebot an Gastronomie und Einkaufsmöglichkeiten. Ein „Muss“ ist dabei der Besuch im bekannten Café Viktoria und eine Kostprobe der „Viktoria von Eberbach“-Torte.

Einen ruhigen Aufenthaltsort bietet der Stellplatz „In der Au“ auf der gegenüberliegenden Neckarseite, der über Stromanschluss und freies WLAN verfügt. Direkt am



Pulverturm



Campingpark Eberbach



Tourist-Information
Leopoldsplatz 1 · 69412 Eberbach
Tel. +49 (0) 6271 87242
tourismus@eberbach.de
www.eberbach.de



ODENWALD river camp – mehr als ein Campingplatz

Das ODENWALD river camp versteht sich als Basislager für Erkundungstouren. Neckar, Burgen, Schluchten sowie zertifizierte Wander- und Radwege und vieles mehr befinden sich in unmittelbarer Nähe. Übernachtet wird im Wohnmobil, im eigenen Wohnwagen oder Zelt. Tipis bieten ein außergewöhnliches Übernachtungserlebnis für Familien, Vereine, Schulklassen und Firmen. Auf der Terrasse genießt der Gast ein leckeres Frühstück, kleine Speisen oder einfach nur einen Kaffee, ein Radler und, und, und ...

Besonderheiten:

- Kanufreundlicher Campingplatz mit Anleger am Platz
- SUP-Verleih und Kanoutouren
- Beachvolleyball-Feld
- Büchertauschregal
- Kräuterbeet zur Selbstbedienung
- Brötchenservice

Rundherum:

- Direkt an Neckarsteig, Neckartalradweg und Radweg „Burgenstraße“ gelegen
- Margarethenschlucht in Laufweite
- Supermarkt in Laufweite
- ÖPNV-Anbindung: Bahnhof Neckargerach in Laufweite

ODENWALD river camp · Bannwiesen 1 (Navi: Campingplatz) · 69437 Neckargerach
Tel. +49 (0) 6263 4276630 · hallo@odenwald.camp · www.odenwald.camp

Mosbach



Marktplatz

Seine Lage im Dreieck Heidelberg-Heilbronn-Würzburg macht Mosbach, das über die A6 und die A81 zu erreichen ist, zu einem idealen Standort für Wohnmobilitäten. Heidelberg und Heilbronn sind mit der S-Bahn direkt zu erreichen. Die historische Altstadt mit dem imposanten Rathausturm ist von mittelalterlichen Straßenzügen mit einer wahren Fachwerkparade geprägt. In der Fußgängerzone laden kleine Geschäfte und gemütliche Straßencafés zum Besuch ein.

Eine Besonderheit sind die Erlebnismärkte, die das ganze Jahr über vor der Kulisse des historischen Marktplatzes zu unterschiedlichsten

Themen stattfinden, die von Blumen über Brot bis zu Antiquitäten reichen. Das Marktgeschehen wird jeweils von Musik, Feinem für den Gaumen und Unterhaltung für die ganze Familie umrahmt.

120 Kilometer markierte Wander- und Radwege erschließen die herrliche Umgebung zwischen Odenwald und Neckartal.

Wasserfreunde besuchen das Spaß- und Freizeitbad „faMos“.



Wohnmobilstellplatz „Wasemweg“

Der Wohnmobilstellplatz befindet sich in ruhiger Lage und bietet Stromanschluss sowie Frischwasserversorgung. Durch den idyllisch angrenzenden Stadtpark direkt am Platz erreicht man den Stadtkern fußläufig in wenigen Minuten.



Tourist Information
Marktplatz 4 · 74821 Mosbach
Tel. +49 (0) 6261 9188-0
tourist.info@mosbach.de
www.mosbach.de



Technik Museen Sinsheim Speyer



Caravanpark
Speyer



#fürfansvonfans

Technik von Unterwasser
bis ins Weltall

technik-museum.de



Sinsheim

Sinsheim ist durch die A6 bestens an das Verkehrsnetz angebunden und über die Ausfahrt Sinsheim-Süd bequem zu erreichen. Wer bereits auf der Burgenstraße unterwegs ist, kommt über die B39 hierher. Der Wohnmobilpark bietet 34 moderne Stellplätze in unmittelbarer Nähe zur Sinsheimer Innenstadt mit ihren Cafés, Restaurants und Geschäften. Er liegt direkt neben dem Freibad, das von Mai bis September geöffnet hat.

Die viele Kilometer weit sichtbare Burg Steinsberg, der „Kompass des Kraichgaus“, ist mit ihrem beeindruckenden Rundum-Blick und der Burgschenke mit Terrasse im Burghof



Burg Steinsberg

ein Burgenstraßenziel erster Güte. Darüber hinaus sind in Sinsheim das Technik Museum mit IMAX 3D Kino sowie die Thermen & Badewelt beliebte Ausflugsziele. Sehenswert ist außerdem die Klima Arena, die dem Besucher auf beeindruckende Art die Entstehung und Veränderung unseres Klimas aufzeigt. Für Freunde der Geschichte lohnt sich ein Besuch im Stadtmuseum und im Friedrich der Große Museum im Lerchennest, Ortsteil Steinsfurt.

Mannheim, Heidelberg und Heilbronn sind von Sinsheim aus in einer guten halben Stunde Fahrtzeit zu erreichen.



Wohnmobilpark Sinsheim



Tourist-Info
Hauptstraße 92 · 74889 Sinsheim
Tel. +49 (0) 7261 404-109
tourismus@sinsheim.de
www.sinsheimer-erlebnisregion.de

Stellplatz	Ausstattung	GPS/Öffnungszeit/ An- u. Abfahrt/ max. Aufenthalt	Anzahl Plätze/ Platz-Untergrund/ Entsorgung	Stellplatz-Preise pro Nacht	Verkehrsbindung/Infrastruktur/Besonderheiten
Mannheim - Stadt Mannheim - C1, 13 - Tel. +49 (0) 621 2934004 - www.wohnmobil-mannheim.de					
Wohnmobilstellplatz Mannheim-Neustheim Hans-Thoma-Straße 3 68163 Mannheim		49°28'28" N 8°31'31" O ganzjährig bis 22 Uhr 14 Tage	15 Rasengitter	10 €/24 h Strom 1 €/1 kWh Frischwasser 1 €/100 Ltr. Abwasser inklusive	4 km „Hans-Thoma-Straße“ 100 m Kiosk 500 m, Lebensmittelgeschäft 500 m, Restaurant 200 m, Gasflaschentausch (Dehner Gartencenter, Seckenheimer Landstraße 270) 1,5 km
Schwetzingen - Stadtverwaltung - Hebelstraße 7 - Tel. +49 (0) 6202 87-295 - www.visit-schwetzingen.de					
Stellplatz „Ketscher Landstraße“ 68723 Schwetzingen		49°22'41" N 8°33'30" O ganzjährig jederzeit 3 Tage	14 Rasengitter SANI-Station 3 € in 60 m / sep. Straßeneinlauf	gebührenfrei	1,5 km 1,8 km „Schwetzingen Stadion“ BRN Rhein-Neckar 100 m, Discountmärkte, Bäckerei mit Stehcafé, italienischer Super- markt, Drogerie, Tankstelle, Imbiss, China-Restaurant, Stadiogaststätte in unmittelbarer Nähe, Freizeit-Anlage „Alla-hopp“ 1 km, Fahrradweg, barrierefreier Picknickplatz, VRN-Nextbike-Fahrradstation
Heidelberg - Sprungbude Heidelberg - Tel. +49 (0) 6221 67419669 - www.wohnmobilstellplatz-heidelberg.com					
Wohnmobil Stellplatz Heidelberg Harbigweg 1-3 69124 Heidelberg		49°23'30.3" N 8°40'15.6" O ganzjährig Abfahrt bis 14 Uhr 14 Tage	48 Splitt	20 €/24 h Frischwasser 1€/100 Ltr. Abwasser inklusive Strom inklusive	4 km „Weststadt/Südstadt“ 1,9 km „Harbigweg“, „Messplatz“ 150 m Restaurants und Supermarkt 1 km, Trampolinhalle „Sprungbude“ und Biergarten neben dem Stellplatz, Freizeit- und Bewegungsanlage „Alla-hopp“ 600 m
Eberbach - Stadtverwaltung - Leopoldsplatz 1 - Tel. +49 (0) 6271 87242 - www.eberbach.de					
Wohnmobilstellplatz „In der Au“ 69412 Eberbach		49°27'43" N 8°58'41" O ganzjährig jederzeit	6+10 Schotter/Wiese Fa. Kern EVA + Bodeneinlass im Sportgebiet „In der Au“ (100 m)	8 €/Wohnmobil	2 km 2 km „Beckstraße“ 50 m Direkt gegenüber Badezentrum „In der Au“ mit Hallen- und Panorama- Freibad sowie Restaurant, weitere Restaurants und Imbisse in 1-2 km Entfernung, Lebensmittelgeschäft 2-3 km, W-LAN Bezahlterminal, Camper Clean, ausschließlich bargeldlos geschlossen in den letzten beiden Augustwochen
Wohnmobilstellplatz „Neckarlauer“ Uferstraße 69412 Eberbach		49°27'37" N 8°59'11" O ganzjährig jederzeit 24 Std.	8 Asphalt	gebührenfrei	100 m 500 m „Neckarbrücke“ 200 m Restaurants, Kiosk, Imbissstand im Ortszentrum 200 m, Lebensmittel- geschäft 500 m, Badezentrum „In der Au“ mit Hallen- und Panorama- Freibad 2 km, Sanitäreinrichtungen: Dr.-Weiß-Schule, gegenüber- liegende Straßenseite

Stellplatz	Ausstattung	GPS/Öffnungszeiten/ An- u. Abfahrt/ max. Aufenthalt	Anzahl Plätze/ Platz-Untergrund/ Entsorgung	Stellplatz-Preise pro Nacht	Verkehrsbindung/Infrastruktur/Besonderheiten
Eberbach · Inh.: Jörg Pachur · Tel. +49 (0) 6271 1071 · www.campingpark-eberbach.de					
Campingpark Eberbach Alte Pleutersbacher Straße 8 69412 Eberbach		49°27'38" N 8°58'57" O 1.4.-31.10. Abfahrt bis 12 Uhr -	70 Gras	Stellplatz Standard 9,90 € Direkt am Neckar 13,40 € Erwachsene 7,50 € Kinder bis 13 Jahre 3,90 € Hund 3,00 €	 „Beckstraße“ 50 m Direkt neben dem Hallen- und Panorama-Freibad „In der Au“, direkt am Radweg „Burgenstraße“, ein Restaurant direkt am Campingpark, weitere Restaurants im Ortszentrum 2 km

Neckargerach · ODENWALD river camp · Bannwiesen 1 · Tel. +49 (0) 6263 4276630 · www.odenwald.camp					
ODENWALD river camp Campingplatz 69437 Neckargerach		49°23'47" N 9°4'11" O 1.4. bis 31.10. Check-In: 14-18 Uhr Check-Out: 10-12 Uhr	50 Platten/Beton/ Wiese Eigenbau	10 €/Wohnmobil Erwachsene 5,50 € Kinder bis 13 Jahre 3 € Hund 3 €	 „Neckargerach Marktplatz“ 500 m A6 Ausfahrt „Sinsheim“ 28 km, Supermarkt 500 m, Entspannter und familiärer Platz direkt am Neckar gelegen, direkt am Wanderweg (Neckarsteig + Margaretenschlucht) sowie am Radweg „Burgenstraße“ und am Neckartal-Radweg, kostenloses WLAN, Kräuterbeet, Büchertauschregal, TT-Platte, Beach-Volleyball-Feld, SUP-Verleih, Kanuanleger am Platz

Mosbach · Tourist Information · Marktplatz 4 · Tel. +49 (0) 6261 9188-0 · www.mosbach.de					
Wohnmobilstellplatz „Wasemweg“ 74821 Mosbach		49°21'41" N 9°8'54" O ganzjährig jederzeit 3 Nächte	16 Pflastersteine, Schotter ST-com	3 Nächte gebührenfrei	 Restaurants 200 m, Kiosk im Ortszentrum, Imbissstand 500 m, mehrere Lebensmittelgeschäfte 100 m, Spa- und Freizeitbad „faMos“ 2 km, münzbetriebene Strom- und Wassersäule, direkt angrenzend an das ehemalige Landesgartenschau-Gelände

Sinsheim · Stadtwerke · Dührener Straße 23 · Tel. +49 (0) 7261 404-302 · www.womopark-sinsheim.de					
Wohnmobilpark Sinsheim Kreuzung am Ilvesbach / Schwimmbadweg 74889 Sinsheim		49°15'01" N 8°52'48" O ganzjährig jederzeit	34 Rasengitter Camper WC Wash (kostenfrei)	12 € (inkl. 2 Personen) jede weitere Person ab 12 Jahren: 2 €	 Haltestelle am Bahnhof 300 m Im Zentrum von Sinsheim, direkt neben dem Freibad, Bistro vor Ort, Restaurants 500 m, Klima Arena 1,8 km, PreZero Arena 2,1 km, Technik Museum Sinsheim 2,1 km, Thermen & Badewelt Sinsheim 2,4 km, ausgeschilderte Rad- u. Wandertouren in der Umgebung, W-LAN kostenlos

Zeichenerklärung

Frischwasser	Müllentsorgung	Mobile über 8 m möglich	Waschmaschine	Restaurant	Entfernung zum Zentrum
Abwasserentsorgung	Sanitäreinrichtung	Reservierung möglich	Wäschetrockner	Kiosk	Entfernung zum Bahnhof
Strom gegen Gebühr	Hunde erlaubt	Gasflaschenservice	Lebensmittelladen	Imbiss	Entfernung zur Haltestelle

2. Vom Neckartal ins Hohenloher Land

Unterwegs zwischen Bad Rappenau und Schwäbisch Hall

6 Burgen und Schlösser – 80 Kilometer



Im Sole-Heilbad Bad Rappenau, dem Startpunkt der zweiten Tour, laden die weitläufigen Parkanlagen zum Innehalten und Erholen ein. Von hier geht es nach Bad Wimpfen, wo die Burgenstraße wieder den Neckar erreicht, dem sie bis nach Heilbronn folgt. Immer wieder schlängelt sie sich durch Weinlandschaften, und hier kommen die für die



Schwäbisch Hall – Kloster Großcomburg



Waldenburg/Hohenlohe

Region typischen „Besenwirtschaften“ ins Spiel. Sie sind der Einkehrtripp schlechthin, wenn es um selbsterzeugte Weine und Hausgemachtes geht. Der Besen am Haus zeigt schon von weitem, dass die Gaststube geöffnet ist.

In Heilbronn, das sich einen Namen als größtes deutsches Rotweinanbaugebiet gemacht hat, verlässt die Burgenstraße das Neckartal und schlägt über Weinsberg – der Name ist hier Programm – den Weg nach Hohenlohe ein.

„In jedem Neschd a Schloss“ sagen die Einwohner über ihre Heimat, und das trifft zu. Öhringen, Waldenburg und Kirchberg an der Jagst sind die Orte und die Schlösser, die die Burgenstraße zu dieser Feststellung beisteuern kann.

Zu Schwäbisch Hall schließlich gehört wieder eine Burg, die Comburg. Das ehemalige Benediktinerkloster bietet von seinem begehbaren Wehrgang aus wunderbare Ausblicke auf die Stadt.



EINKAUFEN UND MITBRINGEN

Kaffe Spezialitäten

Kaffeehaus und Rösterei Hagen
Christophstraße 13 · 74076 Heilbronn
www.hagenkaffee.de

Töpferwaren

Töpferei Hasenmühle
Hasenmühle 1A · 74189 Weinsberg
www.hasenmuehle-weinsberg.de

Hohenloher Bio-Spezialitäten

Markthalle Kornhausscheunen
Kornhausstraße 6 · 74523 Schwäbisch Hall
www.besh.de

Regionalmarkt Hohenlohe
Birkichstraße 10 · 74549 Wolpertshausen
(zwischen Schwäbisch Hall und Kirchberg a.d.Jagst)

Weine

Wein Villa
Cäcilienstraße 66 · 74072 Heilbronn
www.wein-villa.de

Genossenschaftskellerei Heilbronn e.G.
Binswanger Straße 150 · 74076 Heilbronn
www.wg-heilbronn.de

Staatsweingut Weinsberg
Traubenplatz 5 · 74189 Weinsberg
www.staatsweingut-weinsberg.de

Vinothek in der Tourist-Information
Weinsberger Tal
Hauptstraße 1 · 74189 Weinsberg
www.weinsbergertal.com

Weingut Fürst Hohenlohe Oehringen
74613 Oehringen-Verrenberg
www.verrenberg.de

EINKEHREN

Waldwirtschaft im Zeitwald

Salinenpark · 74906 Bad Rappenau
www.metzgerei-gollerthan.de

Kurcafé im Salinengarten

Saline 5 · 74906 Bad Rappenau

Konditorei, Café und Weinstube Feyerabend

Hauptstraße 74 · 74206 Bad Wimpfen
www.friedrich-feyerabend.de

Schlötzerstube im Hotel Neues Tor

Biberacher Straße 1 · 74206 Bad Wimpfen
www.neuestor.de

La Piazza Eiscafé

Marktplatz 7 · 74206 Bad Wimpfen

Anna Blume Café

Apothekergasse 1 · 74206 Bad Wimpfen
www.annablume-cafe.de

Food Court – Biergarten am Neckar

Badstraße 100 · 74072 Heilbronn
www.food-court.de



Der Rappenhof – Hotel & Gutsgaststätte

Kaffeebucht

Neckarhalde 8/1 · 74074 Heilbronn
www.kaffeebucht.de

Gastmeile am Alten Neckar

Obere und Untere Neckarstraße,
Heilbronn · www.neckar.meile.de

Der Rappenhof – Hotel & Gutsgaststätte

Rappenhofweg 1 · 74189 Weinsberg
www.rappenhof.de

Fonsi's

Am Traubenplatz 8 · 74189 Weinsberg
info@fonsi-weinsberg.de

Kelly's Irish Pub

Hauptstraße 29 · 74189 Weinsberg
www.kellys-weinsberg.de

Kaffeehaus 3Modul

Marktplatz 1 · 74189 Weinsberg
www.kaffeehaus-3modul.de

Weingut Seyffer

Schwabstraße 4 · 74189 Weinsberg
www.weingut-seyffer.de

Nalans Butcherei

Hauptstraße 25 · 74189 Weinsberg
www.nalansbutcherei.com

Schlosscafé Louise

Marktplatz 16 · 74613 Öhringen
www.schlosscafe-oehringen.de

Hotel Württemberger Hof

Karlsvorstadt 4 · 74613 Öhringen
www.wuerttemberger-hof.de

Vivo Café, Wein & Mehr

Poststraße 74 · 74613 Öhringen
www.vivoandfriends.com

Café am Markt

Poststraße 42 · 74613 Öhringen
www.cafeammarkt-oehringen.de

Gasthof Krone

Marktstraße 24 · 74613 Öhringen
www.krone-oehringen.de

Restaurant Wiesenkelter Verrenberg

Wiesenkelter 1 · 74613 Öhringen-Verrenberg
www.wiesenkelter.de

Café Ableitner

Bahnhofstraße 5-7 · 74523 Schwäbisch Hall
www.cafe-ableitner.de

Café am Markt

Am Markt 10 · 74523 Schwäbisch Hall
www.cafe-hall.de

Biergarten auf dem Unterwöhr

74523 Schwäbisch Hall
www.biergarten-hall.de

Restaurant Entenbäck

Steinerner Steg 1 · 74523 Schwäbisch Hall
www.entenbaeck.de

Alte Wache

Am Säumarkt 12 · 74523 Schwäbisch Hall
www.alte-wache-sha.de

Gasthof Roter Ochsen

beim Hohenloher Freilandmuseum
Dorfstraße 51
74523 Schwäbisch Hall-Wackershofen
www.der-rote-ochsen.de

FREIZEITVERGNÜGEN

Bade- und Saunaparadies RappSoDie

Salinenstraße 37 · 74906 Bad Rappenau
www.rappsodie.info

Salz & Sole-Radweg

Bad Rappenau, Bad Wimpfen –
36 km lange Rundstrecke

Schiffahrt

Heilbronn, Bad Wimpfen,
Gundelsheim, Neckarzimmern
Neckar-Personen-Schiffahrt Berta Epple
Obere Neckarstraße 3 · 74072 Heilbronn
www.neckar-kaeptn.de

Boot fahren auf dem Alten Neckar

u.a. mit Grill · Neckarhalde 11 · 74074 Heilbronn
www.neckarboot.de

Theaterschiff Heilbronn

Obere Neckarstraße 31 · 74072 Heilbronn
www.theaterschiff-heilbronn.de

Waldkletterpark Weinsberg

Standort Park: Am Schemelsberg
(Postadresse: Kernerstraße 17) · 74189 Weinsberg
www.waldkletterpark-weinsberg.de

Fit im Park

Weinsberg – Naherholungsgebiet Stadtseebachtal

Historischer Hofgarten und

Landschaftspark Cappellau
Öhringen – ehemaliges Landesgartenschauengelände

Hohenloher Freilandmuseum

Dorfstraße 53 · 74523 Schwäbisch Hall-Wackershofen
www.wackershofen.de

Solebad Schwäbisch Hall

Weilerwiese 7 · 74523 Schwäbisch Hall
www.solebad-hall.de

Schenkenseebad

Schenkenseestraße 76 · 74523 Schwäbisch Hall
www.schenkenseebad.de



Bad Rappenau – Gradierwerk

UNTERWEGS AUF VIER PFOTEN

Bad Rappenau

• auf dem Weg entlang des Gradierwerks zur historischen Sole-Bohranlage und weiter auf Wald- und Feldwegen

Bad Wimpfen

- Kurwäldchen
- Seniorenweg zur Fleckinger Mühle
- Wanderweg BW 1 zur Waldschenke
- Wanderweg 2 zum Gradierwerk, Parklandschaften in Bad Rappenau über den Erbachsee
- Spaziergang am Neckar entlang zum Kloster Bad Wimpfen

Heilbronn

- Neckarpromenade
- Neckarbogen (ehem. Bundesgartenschau-Gelände)
- Wertwiesenpark

Weinsberg

• in der Erholungsanlage „Alte Ziegelei“, mit Hundetoilette

Öhringen

- Freizeitanlage Golberg
- Spaziergänge durch die angrenzenden Weinberge nach Verrenberg

Schwäbisch Hall

- entlang des Kochers durch den Stadtpark „Ackeranlagen“ zur Comburg (ca. 2 km)
- entlang des Kochers auf dem Wanderweg 3 Richtung Hohenloher Freilandmuseum (2 Std. pro Richtung)



Schwäbisch Hall – Hohenloher Freilandmuseum



Ankommen und Wohlfühlen in Bad Rappenau

Herzlich Willkommen auf unserem schönen und beliebten Wohnmobilstellplatz direkt am Salinenpark. Umgeben von Gärten und dem angrenzenden Wald, bieten wir Ihnen eine Oase der Ruhe und Erholung. Auf kurzem Weg erreichen Sie den Salinengarten mit dem einzigartigen Gradierwerk in Baden-Württemberg (100 m), das Bade- und Saunaparadies RappSoDie mit Wellness-Welt (400 m) und unseren Kurpark mit See und Kurhaus (600 m). Auch die Stadtmitte mit den diversen Einkaufsmöglichkeiten ist nur einen Kilometer entfernt.



Salinenpark – Feuerbeet



Wohnmobilstellplatz Weinbrennerstraße

Wasserschloss Bad Rappenau




Wohlbefinden für Körper, Geist und Seele

Bad Rappenau, das Sole-Heilbad an der Burgenstraße, steht für medizinische Kompetenz, gesundheitsorientierten Urlaub, Wellness und Aktivität. Ob Natur und Kultur, Genuss und Wohlsein – wir halten das richtige Angebot für Sie bereit. Lohnenswerte Ziele in der näheren Umgebung wollen ebenso entdeckt werden wie die heimische Küche und die traditionellen Besenwirtschaften. Gönnen Sie sich entspannte Stunden und Tage, stärken Sie Ihren Körper und lassen Sie Ihren Geist einfach einmal baumeln. Wir unterstützen Sie dabei.

Wenn Sie detaillierte Informationen wünschen, fordern Sie unsere Broschüren an.
Gäste-Information Bad Rappenau · Salinenstraße 37 und Bahnhofstraße 13 · 74906 Bad Rappenau
Tel. +49 (0) 7264 922-391 · gaesteinfo@badrappenau.de · www.badrappenau-tourismus.de

Bad Wimpfen

Schon von Weitem begrüßt die markante Stadtsilhouette Bad Wimpfens die Gäste der ehemals größten Kaiserpfalz nördlich der Alpen. Die Stadt im Neckartal liegt an der Burgenstraße zwischen Heidelberg und Heilbronn und ist mit ihren romantischen Gässchen, der historischen Altstadt und der heilenden Sole immer einen Besuch wert.



Stadtführung mit Blick auf die Altstadt

Gäste schätzen den ruhig gelegenen Wohnmobilstellplatz im Grünen direkt neben dem SRH Gesundheitszentrum und dem wohlrig temperierten Solebad. Im angrenzenden Therapiezentrum sind Gesundheitsanwendungen wie beispielsweise Massagen buchbar.

Die historische Altstadt sowie die staufische Kaiserpfalz sind in



Stadtsilhouette Bad Wimpfen

wenigen Minuten zu Fuß erreichbar. Im Herzen Bad Wimpfens bieten gemütliche Cafés und Bäckereien, Restaurants und Bistros vielfältige Einkehrmöglichkeiten.

Mit dem Bürgerbus sind alle Punkte in der Stadt bequem zu erreichen, ob zur Versorgung mit Lebensmitteln oder zur Besichtigung des Klosters in Bad Wimpfen im Tal.

Unterhalb der Altstadt verläuft der Neckartal-Radweg bzw. der Radweg „Burgenstraße“. Schifffahrten oder Kanutouren sind auf Neckar, Kocher & Jagst möglich. Vor dem schmucken neugotischen Bahnhofsgelände beginnt der zertifizierte Fernwanderweg „Neckarsteig“, der in Heidelberg endet.



Tourist-Information Bad Wimpfen
Hauptstraße 45 · 74206 Bad Wimpfen
Tel +49 (0) 7063 9720-0
info@badwimpfen.org
www.badwimpfen.de



experimenta – faszinierende Wissens- & Erlebniswelt

Deutschlands größtes Science Center steht für Experimentierfreude, Wissen und Innovation. In den Entdeckerwelten begeistern vier Ausstellungsebenen mit über 270 Mitmachstationen. Das Highlight der Erlebniswelten ist der Science Dome. In der weltweit einzigartigen Kombination aus Planetarium und Theater reisen Sie virtuell durch den Weltraum oder erleben faszinierende Laser- und Experimentalschows. Naturwissenschaft und Technik werden im Experimentaltheater unterhaltsam und anschaulich Kindern vermittelt. Der Maker Space als Plattform zum Ausprobieren und Werkstatt zum praktischen Arbeiten sowie das Forum als Ort des spannenden Dialogs runden das Angebot der experimenta ab.



Öffnungszeiten:

Mo. bis Fr.: 9 bis 17 Uhr
Sa./So./Feiertage: 10 bis 18 Uhr

Schließtage: 24./25./31.12./1.1. und
an den ersten 3 Schultagen nach
den Sommerferien Baden-Württ.

experimenta gGmbH · Experimenta-Platz · 74072 Heilbronn
Tel. +49 (0) 7131 88795-0 · www.experimenta.science · info@experimenta.science

Heilbronn

Durch seine zentrale Lage im Herzen Baden-Württembergs und die gute Erreichbarkeit über die Autobahnen A6 und A81 eignet sich Heilbronn hervorragend als Übernachtungsort bei Reisen mit dem Wohnmobil entlang der Ost-West-, aber auch der Nord-Süd-Achse.

Heilbronn bietet zudem einen idealen Standort für alle, die mit ihrem rollenden Zuhause die Burgenstraße erkunden. Der unter Bäumen gelegene Wohnmobilstellplatz befindet sich in unmittelbarer Nähe der weitläufigen Parkanlage „Wertwiesen“ und direkt neben dem Freibad „Neckarhalde“. Er vereint die Vorzüge der Großstadt



Kilianskirche

mit einer ruhigen Lage. In nur wenigen Schritten entdeckt man Heilbronn von seiner idyllischen Seite – am Alten Neckar. Einkehrmöglichkeiten in der Nähe bieten unter hohen Bäumen der Biergarten Food Court oder die Kaffeebucht direkt am Neckarufer. Hier befindet sich auch ein Bootsverleih.



Rathaus mit Wochenmarkt

Die Innenstadt ist bequem mit dem öffentlichen Nahverkehr zu erreichen. Entlang der Neckarpromenade ist man zu Fuß in einem schönen Spaziergang in etwa 20 Minuten oder mit dem Rad in etwa zehn Minuten im Herzen



Gastromeile am Alten Neckar

Heilbronn. Hier erstreckt sich am Neckar zwischen Götzenturm und Bollwerksturm die längste Gastromeile an einem Fluss in Süddeutschland. Auch in der City gibt es zahlreiche Einkaufs- und Einkehrmöglichkeiten. Für alle, die gerne entdecken und erforschen möchten, ist die "experimenta", Deutschlands größtes Science Center, die Attraktion schlechthin. Ein ganz besonderer Tipp ist die unvergleichliche Aussicht von der Dachterrasse des spektakulären Baus am Alten Neckar.

Wer die Weinstadt Heilbronn besucht, sollte sie nicht wieder verlassen ohne Einkehr in eine Besenwirtschaft. Wenn an einem Weingut der Besen hängt, ist die Weinwirtschaft geöffnet und es gibt beim „Wengertler“

zu Hause selbst erzeugte Weine und Hausgemachtes. Gerade im Heilbronner Stadtteil Sontheim, vom Stellplatz aus in einer Viertelstunde zu Fuß zu erreichen, ist die Auswahl an „Besen“ groß. Über die Termine informiert die örtliche Presse.

Ein Genießer-Tipp zum Thema „Heilbronner Wein“ ist die Wein Villa, in der 14 namhafte Weingüter und die Genossenschaftskellerei Heilbronn e.G. eine breite Palette an heimischen Weinen anbieten. Im Pavillon an der Neckarbühne, einer „Außenstelle“ der Weinvilla, genießt man Heilbronner Wein „open air“ mit Blick auf den Fluss (April bis Oktober).



Wohnmobilstellplatz „Wertwiesenpark“



Tourist-Information
Kaiserstraße 17 · 74072 Heilbronn
Tel. +49 (0) 7131 56-2270
info@heilbronn-marketing.de
www.heilbronn.de/tourismus



Wohnmobilstellplätze vor dem Weinschatzkeller

In herrlicher Umgebung, inmitten saftiger Reben, präsentiert sich der neue Wohnmobilstellplatz der Genossenschaftskellerei. Neben diesem Stellplatz gibt es die Möglichkeit zum Einkauf von Wein und Sekt. Häufig finden hervorragende Veranstaltungen in der Genossenschaftskellerei statt, wie beispielsweise das traditionelle Sommerfest und das über eine Zeitspanne von über zwei Wochen stattfindende open-air-kino. In den Sommermonaten hat der Weingarten bei gutem Wetter täglich geöffnet. Hier gibt es neben exzellenten Weinen und Sekten ein attraktives Speisenangebot.



Genossenschaftskellerei Heilbronn eG
Binswanger Straße 150 · 74076 Heilbronn · Tel. +49 (0) 7131 1579-0 und -10
info@wg-heilbronn.de · www.wg-heilbronn.de



Waldkletterpark Weinsberg ein Ausflugsziel für Groß und Klein

Hier gibt es Spaß und Nervenkitzel. Wir sind auf dem Schemelsberg oberhalb eines Weinberges in einem Waldgelände mit idyllischer Aussicht auf die Burg Weibertreu und die Stadt Weinsberg. Nach Einweisung durch unsere geschulten Trainer geht es zum sehr gut gesicherten Klettern in die Bäume. Es stehen **82 Übungen, verteilt auf 9 Parcours** (unterteilt in leicht, mittel und schwer) sowie 2 Sprungtürme zur Verfügung. Dauer: 3 Std. und ½ Std. Einweisung, Klettern ab 6 bis 99 Jahre – für jeden ist etwas dabei. Für Gruppen bieten wir Erlebnispädagogik mit Spaß und Action in unserem Teambuildingbereich mit Hochseilparcours. Unsere Saison beginnt mit den Osterferien und endet mit den Herbstferien.



Standort Park: Am Schemelsberg (Postadresse: Kernerstraße 17) · 74189 Weinsberg
Tel. +49 (0) 7134 5370007 oder 0176 31373314
info@waldkletterpark-weinsberg.de · www.waldkletterpark-weinsberg.de
Öffnungszeiten: Di-Fr ab 14.00 Uhr, Sa-So ab 10.00 Uhr, Mo auf Anfrage,
Feiertage, Ferien, Wochenende täglich ab 10.00 Uhr. Tagesaktuell auf unserer Homepage.

Weinsberg

Weinsberg ist der perfekte Übernachtungsort bei einer Reise entlang der Burgenstraße. Das nahe gelegene „Weinsberger Kreuz“ ist der Schnittpunkt der Autobahnen A6 und A81. Über die Ausfahrt Weinsberg/Ellhofen gelangt man in den Ort.

Vom Wohnmobilstellplatz sind alle bedeutenden Sehenswürdigkeiten, von der berühmten Burgruine Weibertreu bis zum Kernerhaus, in wenigen Schritten zu Fuß zu erreichen. Auch in das Innenstädtchen mit Geschäften, Gaststätten und einer Besenwirtschaft ist es ein kurzer Weg, ebenso zum Staatsweingut, der ältesten Weinbauschule Deutschlands, die sich mit ihren erlesenen Wein- und Sektspezialitäten und vielerlei regionalen Köstlichkeiten präsentiert. Den idyllischen Ortsteil Gellmersbach mit seinen Weingütern erreicht man mit der Buslinie 633.



Burgruine Weibertreu

Der Stellplatz liegt direkt am Radweg „Burgenstraße“. So kann die Burgenstraße mit dem eigenen Fahrrad erkundet werden. Entspannung bietet das angrenzende Naherholungsgebiet Ziegeleipark/Stadtseebachtal mit dem solarbeheizten Freibad und der Laufstrecke „Fitness im Park“. Kletterspaß für Groß und Klein garantiert der Waldkletterpark mit herrlicher Aussicht.



Stadtführung in Weinsberg

Für Ausflüge in die Umgebung kann der fahrbare Untersatz stehen bleiben. Die Stadtbahnhaltestelle mit Verbindung nach Heilbronn und Öhringen ist nur wenige Minuten vom Stellplatz entfernt.



Tourist-Information
Rathaus · Marktplatz 11 · 74189 Weinsberg
Tel. +49 (0) 7134 512-0
stadt@weinsberg.de · www.weinsberg.de

Öhringen

Die ehemalige Landesgartenschau-Stadt mit römischen Wurzeln liegt im Herzen Hohenlohes direkt an der Burgenstraße und an der Deutschen Limesstraße. Sie ist über die A6, Ausfahrt Öhringen, zu erreichen.

Die Altstadt erwartet Sie mit attraktiven Geschäften, Restaurants und Cafés. Ihre schönste Seite zeigt sie mit der spätgotischen Stiftskirche und dem Renaissance-Schloss, das an die Zeit als Residenzstadt derer von Hohenlohe erinnert. Einen Besuch wert sind auch das Motor Museum und das Weygang-Museum mit Zinn- und Fayence-Sammlung.



Wohnmobilpark HEICamp



Marktplatz

Erholung und Freizeitvergnügen bietet der 300 Jahre alte Hofgarten mit seinen schmucken Alleen, einem jahrhundertealten Baumbestand, Ruheinseln und einem großzügigen Tiergehege ebenso wie die Kinderspielfläche, der Limes und der Landschaftspark „Cappelaue“.

Der idyllisch gelegene Wohnmobilpark „HEICamp“ bietet einen großzügig angelegten Wohnmobilstellplatz. Auf Anfrage sind auch Wohnwagen willkommen. Direkt am Stellplatz verläuft der Radweg „Burgenstraße“, außerdem ist über den Ohrntalradweg leicht der Kocher-Jagst-Radweg zu erreichen. Eine Bushaltestelle befindet sich direkt vor Ort.



Tourist-Information
Kulturvilla im Hofgarten
Uhlandstraße 23 · 74613 Öhringen
Tel. +49 (0) 7941 68-118
tourist@oehringen.de
www.oehringen.de

Schwäbisch Hall

Die alte Salzsiederstadt am Kocher besticht durch ihr einmaliges Altstadtensemble mit überdachten Holzbrücken, Fachwerkhäusern, engen Gassen und nicht zuletzt einem der schönsten Marktplätze Süddeutschlands. Zu erreichen ist Schwäbisch Hall über die A6, Ausfahrt Kupferzell oder Schwäbisch Hall.



Kocherpartie (Foto: Nicole Herzog)

Museen wie das Hällisch-Fränkische Museum oder die Kunsthalle Würth sowie die sommerlichen Freilichtspiele auf der Treppe vor der Kirche St. Michael von Mitte Juni bis Ende August – das Aushängeschild par excellence – locken jedes Jahr viele Gäste in die Stadt.



Wohnmobilstellplatz Parkplatz „Auwiese“
(Foto: Stadt Schwäbisch Hall)

Der Wohnmobilstellplatz befindet sich auf der Auwiese am Ortsrand, direkt am Kocher-Jagst-Radweg. Flussabwärts geht es in die freie Natur und flussaufwärts in die historische Altstadt.

Das Einkaufszentrum „Kocherquartier“ mit seinen vielen Einkaufsmöglichkeiten, die Museen und das Solebad sind in 10 Gehminuten erreichbar.

Besondere Ausflugstipps sind das Kloster Großcomburg und das Hohenloher Freilandmuseum im acht Kilometer entfernten Ortsteil Wackershofen. Parkmöglichkeiten für Wohnmobile sind dort vorhanden.



Tourist Information Schwäbisch Hall
Hafenmarkt 3 · 74523 Schwäbisch Hall
Tel. +49 (0) 791 751-600
touristik@schwaebischhall.de
www.schwaebischhall.de

Stellplatz	Ausstattung	GPS/Öffnungszeit/ An- u. Abfahrt/ max. Aufenthalt	Anzahl Plätze/ Platz-Untergrund/ Entsorgung	Stellplatz-Preise pro Nacht	Verkehrsbindung/Infrastruktur/Besonderheiten
------------	-------------	---	---	-----------------------------	--

Bad Rappenu - Gästeinformation - Salinenstraße 37 - Tel. +49 (0) 7264 922-391 - www.badrappenu-tourismus.de

Wohnmobilstellplatz Weinbrennerstraße - Am Salinenpark - 74906 Bad Rappenu		49°14'8" N 9°6'52" O ganzjährig jederzeit -	40 (12 beschattet) Rasengitter/City- Truck-Pflaster Sani Station: LAS GmbH	5 €/Person ggf. zzgl. Kurtaxe	1,1 km 1,1 km; A6, Ausfahrt „Bad Rappenu“ Lebensmittelgeschäft 1,8 km, Imbissstand 300 m, Restaurant 300 m, Gasflaschentauch (Kraichgau Raiffeisenzentrum, Bau- und Garten- markt, Raiffeisenstraße 29) 2 km, Solebad & Sauna 400 m, Sanitärein- richtungen im Solebad, Sole-Wellen-Freibad 400 m, Gradierwerk 100 m
---	--	---	--	----------------------------------	---

Bad Wimpfen - SRH Gesundheitszentrum - Bei der alten Saline 2 - Tel. +49 (0) 7063 520 - www.badwimpfen.de

Wohnmobilstellplatz am SRH Gesundheitszentrum Bei der alten Saline 2 74206 Bad Wimpfen		49°14'1" N 9°9'1" O ganzjährig jederzeit -	8 Platten/Beton sowie Rasengitter SANI-Station gegen Gebühr	12 € inkl. Kurtaxe Buchung ausschließl. online über www.meinprm.com/caravan Strom 1 €/12 h (16 A) Wasser 1 €/5 min (bis 70 Ltr.)	1 km 1,2 km; Bürgermobil innerorts (Einstieg am SRH Gesund- heitszentrum); Restaurants 1 km, Kiosk, Café am Solebad 150 m, Lebensmittelgeschäft 500 m, Mineral-Freibad 2 km, Solebad 150 m, WC im SRH Gesundheitszentrum, Euro Münzen für SANI Station am Automat
---	--	--	---	---	--

Heilbronn - Tourist-Information - Kaiserstraße 17 - Tel. +49 (0) 7131 562270 - www.heilbronn.de/tourismus

Wohnmobilstellplatz „Wertwiesepark“ Neckarhalde 74074 Heilbronn		49°7'49" N 9°12'16" O ganzjährig jederzeit 3 Tage	12 Schotter Holiday-Clean	gebührenfrei	1,7 km 1,6 km „Gildenstraße“ 500 m Restaurants 500 m, Kiosk (geöffnet von April-Oktober mit Minigolf- anlage: Mo-Fr 14-20 Uhr, Sa 13-20 Uhr, So 10-20 Uhr) sowie öffentliche Toiletten mit Behindertentoiletten im Wertwiesepark nebenan, Lebensmittelgeschäft 600 m, Freibad 100 m, Erlebnisbad Soleo 1,7 km
--	--	---	---------------------------------	--------------	---

Heilbronn - Genossenschaftskellerei Heilbronn eG - Binswanger Str. 150 - Tel. +49 (0) 7131 1579-0, -10 - www.wg-heilbronn.de

Wohnmobilstellplätze vor dem Weinschatzkeller der Genossenschaftskellerei Binswanger Straße 150 74076 Heilbronn		49°10'3.7" N 9°14'34.5" O ganzjährig	5 ganzjährig	7 € 9 € inkl. Wasser 12 € inkl. Wasser und Strom	4 km 6 km direkt am Platz (Abfahrt Bus stündlich) Vor Ort: Weingarten (bei gutem Wetter Mai-Sept. tägl. geöffnet), Mög- lichkeit zum Einkauf von Wein und Sekt. Die Stellplatzgebühren werden ab einem Weinumsatz von 50 Euro erlassen. Toiletten vorhanden, wäh- rend der Geschäftsöffnungszeiten zugänglich. Entsorgungsstation 150 m
---	--	--	-----------------	--	---

Zeichenerklärung

Frischwasser	Müllentsorgung	Mobile über 8 m möglich	Waschmaschine	Restaurant	Entfernung zum Zentrum
Abwasserentsorgung	Sanitäreinrichtung	Reservierung möglich	Wäschetrockner	Kiosk	Entfernung zum Bahnhof
Strom gegen Gebühr	Hunde erlaubt	Gasflaschenservice	Lebensmittelladen	Imbiss	Entfernung zur nächsten Haltestelle

Stellplatz	Ausstattung	GPS/Öffnungszeit/ An- u. Abfahrt/ max. Aufenthalt	Anzahl Plätze/ Platz-Untergrund/ Entsorgung	Stellplatz-Preise pro Nacht	Verkehrsbindung/Infrastruktur/Besonderheiten
Weinsberg - Stadtverwaltung - Marktplatz 11 - Tel. +49 (0) 7134 512-251 - www.weinsberg.de					
Wohnmobilstellplatz Weinsberg Eugen-Diez-Straße 74189 Weinsberg		49°8'55" N 9°17'2" O ganzjährig jederzeit 3 Tage	12 befestigt Holiday Cleany	gebührenfrei	☐ 500 m DB 200 m Restaurants 300 m, Imbissstand 200 m, Lebensmittelgeschäft 1 km, Freibad 1,7 km, Breitenauer See 10 km, Gasflaschentausch (BayWa Bau- markt, Am Autobahnkreuz 9) 3 km; WLAN Hotspot; Radservicepunkt
Öhringen - Inh.: Rainer Heidemann - Tel. +49 (0) 7941 9898855 - www.heicamp.de					
Wohnmobilmobilpark HEICamp Verrenberger Weg 33 74613 Öhringen		49°11'31,9"N 9°28'48,5" O ganzjährig jederzeit	50 Schotter, Schot- terwiese, Gras Beckmann	18 € Strom/Frischwasser gegen Münzeinwurf	☐ 1,8 km DB „Öhringen West“ 500 m, S 4 Richtung Heilbronn ☑ „Wohnmobilmobilpark“ NVH Linie 58 und 52 direkt am Platz Brötchenservice, Restaurant und Biergarten „Wunderbar Wandelbar“ am Platz, Hallen- und Freibad 3 km
Schwäbisch Hall - Tourist Information Schwäbisch Hall - Hafenmarkt 3 - Tel. +49 (0) 791 751-600 - www.schwaebischhall.de					
Wohnmobilstellplatz Parkplatz Auwiese Zufahrt über Spitalmühlenstraße 74523 Schwäbisch Hall		49°7'19" N 9°44'5" O ganzjährig jederzeit max. 48 Stunden	9 Schotter	gebührenfrei Strom/Frischwasser gegen Münzeinwurf	☐ 1,2 km DB 1,7 km ☑ Zentraler Omnibusbahnhof (ZOB) mit öffentli- cher Toilette 800 m Restaurants 800 m, Imbissstand 800 m, Lebensmittelgeschäft 200 m, Schenkenseebad 2,4 km, Solebad 1 km, Starkholzbacher See 8 km

Radweg „Burgenstraße“ –

Radeln von Burg zu Burg



Die Sehenswürdigkeiten an der Burgenstraße werden auch für Radfahrer zum Erlebnis. Der beschilderte Radweg „Burgenstraße“ führt Geschichts- und Kulturinteressierte zu den Highlights zwischen Mannheim und Bayreuth.

Der Radweg verläuft häufig direkt am Wohnmobilstellplatz oder ist von dort aus in wenigen Minuten zu erreichen. Die genaue Streckenführung ist in den Detailkarten grün eingezeichnet.

Interaktive Karten, GPX-Tracks, Tipps und Bestellung des Radwanderführers (14,50 Euro) unter www.burgenstrasse.de



Radweg „Burgenstraße“ in Neckarsteinach

3. Vom Hohenloher Land ins Romantische Franken

Unterwegs zwischen Kirchberg an der Jagst und Cadolzburg

10 Burgen und Schlösser – 156 Kilometer



on Schwäbisch Hall aus führt die Burgenstraße nach Kirchberg an der Jagst. Das Städtchen hoch über dem Tal steht am Anfang der dritten

Tour, deren nächste Station Rothenburg ob der Tauber ist. Noch einmal gehören Weinberge zum Landschaftsbild. Hier wächst der Taubertäler Wein, seit mehr als einem Jahrtausend mit Herzblut kultiviert und ausgebaut. Danach wird es von Ort zu Ort fränkischer. Bier löst den Wein



Burg Colmburg

als Leib- und Magengetränk ab und immer öfter erscheinen die typischen Bratwürste auf der Speisekarte.

Sieht man sich die Geschichte der nächsten Burgenstraßenstationen an, spürt man die Nähe Nürnbergs und seine herausragende Rolle im Mittelalter. Die Burgen in Colmburg, Lichtenau und Abenberg waren zu dieser Zeit allesamt Besitz und Außenposten der Nürnberger Burggrafen. Heute sind Burg Colmburg und Burg Abenberg gefragte Adressen für Burgenromantik und Köstliches aus Küche und Keller.

Anders die Schlösser auf dieser Entdeckertour: Sie waren in Ansbach markgräflische Residenz, in Wolframs-Eschenbach Sitz des Deutschen Ordens und in Roth markgräfliches Jagdschloss. In Roth berührt die Burgenstraße das



Burg Abenberg

Fränkische Seenland. Hier ist der Rothsee ein Ausflugsziel, das für ein Miteinander von Wassersport und Naturschutz steht.

Den krönenden Abschluss findet diese Tour in Cadolzburg, wo in der Burg unter dem Motto „Herrschaftszeiten! Erlebnis Cadolzburg“ das Spätmittelalter mit allen Sinnen zu erleben ist.





Uffenheim

Rothenburg ob der Tauber

Schloss Kirchberg

Bad Windsheim

Colmburg
Hotel Restaurant Burg Colmburg

Feuchtwangen

Neustadt a.d. Aisch

Langenzenn

Ansbach

Wolframs-Eschenbach

Herzogenaurach

Cadolzburg

Fürth

Windsbach

Erlangen

Stein

Schwabach

Lauf a.d. Pegnitz

Nürnberg

Roth

Hilpoltstein

0 km 5 km 10 km 15 km

EINKAUFEN UND MITBRINGEN

Töpferwaren und Kunstgewerbe

Töpferei am Turm
Poststraße 30 · 74592 Kirchberg an der Jagst
Galerie allerHAND!
Poststraße 37 · 74592 Kirchberg an der Jagst
www.allerhand-kirchberg.de

Leyk Lichthäuser
Untere Schmiedgasse 6 und Erlbacher Straße 108
91541 Rothenburg o.d.T.
www.leyk-shop.com

Abenberger Klöppelspitzen
Klöppelmuseum · Burgstraße 16 · 91183 Abenberg
www.museen-abenberg.de

Rothenburger Weihnachtsdorf

Käthe Wohlfahrt
Herrngasse 1 · 91541 Rothenburg o.d.T.
www.kaethe-wohlfahrt.com

Rothenburger Schneeballen

Bäckerei-Konditorei-Café Friedel
Markt 8 · 91541 Rothenburg o.d.T.
www.original-rothenburger-tauberkuugeln.de

Zuckerhandwerk

Sweets Company
Spitalgasse 23 · 91541 Rothenburg o.d.T.
www.sweets-company.de

Taubertaler Wein

Weingut Glocke
Plönlein 1 · 91541 Rothenburg o.d.T.
www.glocke-rothenburg.de

Ansbacher Bratwürste

Metzgerei Karl Holch
Karlstraße 21 · 91522 Ansbach
www.metzgerei-holch.de

Metzgerei Kotzurek
Schloßstraße 12 · 91522 Ansbach

Der Bauernladen
Johann-Sebastian-Bach-Platz 5
91522 Ansbach · www.bauernladen.com

Abenberger Turmschreiberbücher

Stadt Abenberg · Stillaplatz 1 · 91183 Abenberg
www.stadt-abenberg.de



Käthe Wohlfahrt – Rothenburger Weihnachtsdorf

Schokoladenfiguren

Kleiner Schoko-Markgraf
Café Krokant · Martin-Luther-Platz 10 · 91522 Ansbach
www.held-der-baecker.de

Chocothek und Gläserne Manufaktur der
Confiserie Riegelein
Tiembacher Straße 11 · 90556 Cadolzburg
www.riegelein.de

Röstfrischer Kaffee

Espresso – Die Cadolzbürger Kaffeerösterei
Am Farnbach 8 · 90556 Cadolzburg
www.espresso.de

Haselnuss-Spezialitäten

Franken-GeNuss · Gonnersdorf 6 · 90556 Cadolzburg
www.franken-genuss.com

EINKEHREN

„La Torre“

Ristorante Pizzeria Turmstube
Kirchstraße 1 · 74592 Kirchberg/Jagst
www.pizzeria-latorre.de

Café im Biohotel Schloss Kirchberg

Schlossstraße 16/3 · 74592 Kirchberg/Jagst
www.schloss-kirchberg-jagst.de

Unter den Linden

Wirtshaus an der Bronnenmühle
Kurze Steige 7b · 91541 Rothenburg o.d.T.
www.unter-den-linden-rothenburg.de

Mittelalterliche Trinkstube „Zur Höll“

Burggasse 8 · 91541 Rothenburg o.d.T.
www.hoell.rothenburg.de

Rothenburger Kartoffelstube

Gasthof Röderort · Ansbacher Straße 7
91541 Rothenburg o.d.T. · www.roedertor.com

Die Pfannkuchen-Kuchel

Hotel Rappen · Vorm Würzburger Tor 6 + 10
91541 Rothenburg o.d.T.
www.hotel-rappen-rothenburg.com

Hotel & Restaurant Schwarzer Bock

Pfarrstraße 31 · 91522 Ansbach
www.schwarzerbock.com

Gasthaus zum Mohren

Pfarrstraße 9 · 91522 Ansbach
www.mohren-ansbach.de

Restaurant Kronacher

Kronacherstraße 1 · 91522 Ansbach
www.kronacher-ansbach.de

Café-Restaurant Orangerie

Promenade 33 · 91522 Ansbach
www.orangerie-ansbach.de

Café am Schloss

Neustadt 52 · 91522 Ansbach
www.cafe-amshloss.de

Hotel Gasthof Alte Vogtei

Hauptstraße 21 · 91639 Wolframs-Eschenbach
www.alte-vogtei-wolframs-eschenbach.de

Eisdiele Franco

Wolfram-von-Eschenbach-Platz 4
91639 Wolframs-Eschenbach

Stadtbackerei & Café

Hauptstraße 5 · 91639 Wolframs-Eschenbach
www.stadtbaeckerei-wolframs-eschenbach.de

Landhotel Gary

Metzgerei mit eigener Schlachtung
Richard-Wagner-Straße 2 · 91639
Wolframs-Eschenbach
www.landhotel-gary.de

Landgasthaus „Zum Mönchshof“

Selgenstadt 6 · 91639 Wolframs-Eschenbach
www.landgasthaus-moenchshof.de

Biergarten „Die Pflugschmühle“

Pflugschmühle 1b · 91183 Abenberg · www.pflugschmuehle.de

Restaurant MUNDART im Hotel Burg Abenberg

Burgstraße 16 · 91183 Abenberg · www.burgabenberg.de

Eichelburger Hof

Eichelburger Hauptstraße 2 · 91154 Roth
www.eichelburger-hof.de

Landgasthof Kraft Roth

Münchener Straße 22 · 91154 Roth
www.landgasthof-kraft.de

Goldener Schwan & Löwenkeller

Hauptstraße 48 · 91154 Roth · www.schwan-roth.de

Al Castello

Hauptstraße 3 · 91154 Roth · www.alcastello-roth.de

SonderBar im Dormero Hotel Roth

Sieh-Dich-Für-Weg 2 · 91154 Roth
www.dormero.de/hotel-roth

Strandhaus Birkach

Direkt am Ufer des Rothsees · Birkacher Uferweg 2
91154 Roth · www.strandhaus-birkach.de

Gasthaus Weinländer

Marktplatz 13 · 90556 Cadolzburg
www.gasthaus-weinlaender.de



Ansbach – Orangerie im Hofgarten



**Rothenburg o.d.T. –
vierbeinige Gäste vor der Ratstrinkstube**

Restaurant Bauhof

Bauhof 1 · 90556 Cadolzburg
www.bauhof-restaurant.de

Café-Bistro Altes Kino

Löffelholzstraße 2 · 90556 Cadolzburg

Eiscafé Loisls

Marktplatz 18 · 90556 Cadolzburg

FREIZEITVERGNÜGEN

Rothenburger Kletterwald

www.kletterwald-rothenburg.com

LOTOS-GARTEN

Erlbacher Str. 108 · 91541 Rothenburg o.d.T.
www.lotos-garten.de

Freizeitbad Aquella

Am Stadion 2 · 91522 Ansbach
www.myaquella.de

Wassersport auf dem Rothsee

Familygolf Rothsee

Am Rothsee 13 · 91161 Hilpoltstein
www.familygolf.de

Pflugsmühle Country Life

Pflugsmühle 1a · 91183 Ansbach
www.pflugsmuehle.com

UNTERWEGS AUF VIER PFOTEN

Kirchberg an der Jagst

• Fernwanderweg Kocher-Jagst-Trail
(Gesamtlänge 200 km) – Abschnitt „Jagststeig“

Rothenburg ob der Tauber

• vom Stellplatz P2 Bensenstraße über die
Tagungsstätte Wildbad durch das Taubertal

Ansbach

• ausgeschilderte Rad- und Wanderwege
• Ansbacher Bürgerpark

Wolframs-Eschenbach

• ausgeschilderte Rundwege (10 Min. bis 2 Stunden)

Abenberg

• vom Wohnmobilstellplatz aus
entlang des Listenbaches

Roth

• angrenzendes Waldgebiet (Wallesau)
und Rothgrund (Obere Mühle)
• ausgeschilderte Rad- und Wanderwege
(ca. 2,5 Stunden)
• Spazierwege um den Rothsee (6 bis 11 km)

Hilpoltstein

• vom Stellplatz weg entlang des
Main-Donau-Kanals oder zum Rothsee

Cadolzburg

• Wiesen und Felder am Höhbuck
• Treffpunkt „Buchspitz“
für Wanderer mit Aussichtspunkt



Rothsee

Kirchberg an der Jagst



Das ehemalige hohenlohische Residenzstädtchen Kirchberg liegt malerisch hoch über der Jagst auf dem Weg von Schwäbisch Hall nach Rothenburg ob der Tauber. Es ist bequem über die A6, Anschlussstelle Kirchberg/Jagst, zu erreichen.

Die Oberstadt von Kirchberg, liebevoll das „Städtle“ genannt, liegt auf einem Bergsporn über dem Jagsttal. Ihr Bild wird vom Stadtturm, der wie ein überdimensionaler Bleistift die Szenerie überragt, und vom Schloss, der größten Residenzanlage im Hohenloher Land, geprägt.

Im Schloss hat die mit der Bäuerlichen Erzeugergemeinschaft Schwäbisch Hall verbundene Stiftung „Haus der Bauern“ ein Multiplika-

tionszentrum für nachhaltige Landwirtschaft und gesunde Ernährung geschaffen. Besucher, die durch die verträumte Altstadt bummeln, finden

Blick auf das „Städtle“

hier ein Bio-Café und -Restaurant, um einzukehren und zu rasten.

Der Wohnmobilstellplatz befindet sich unterhalb der Altstadt, die von hier in wenigen Minuten zu Fuß zu erreichen ist.



Wohnmobilstellplatz



Stadtverwaltung Kirchberg an der Jagst
Schloßstraße 10
74592 Kirchberg an der Jagst
Tel. +49 (0) 7954 9801-0
info@kirchberg-jagst.de
www.kirchberg-jagst.de

Rothenburg ob der Tauber

Stadtsilhouette



Die zentrale Lage in Deutschland, die direkte Anbindung an die Autobahn A7, die Entfernung von maximal drei Fahrstunden zu den Ballungszentren Nürnberg, Frankfurt, Stuttgart und München sowie die Einbettung in eine landschaftlich besonders reizvolle Umgebung – wer gerne mit dem Wohnmobil unterwegs ist, findet in Rothenburg einen idealen Übernachtungsort.

Die „Empfangsstube Bayerns“, wie Rothenburg auch genannt wird, zeichnet sich durch eine faszinierende Mischung aus Traditionsbewusstsein und Kreativität, Geselligkeit und Gastfreundschaft aus. In Rothen-

burg ist fesselnde Geschichte an authentischen Orten zu erleben und großartige Kunstwerke in Kirchen und Museen sind zu bewundern.

Traditionelle Veranstaltungen wie die Reichsstadt-Festtage, der weihnachtliche Reiterlesmarkt, das Weindorf oder der historische Schäfertanz, Aufführungen des Toppler Theaters und das Historische Festspiel „Der Meistertrunk“ oder die Hans-Sachs-Spiele faszinieren jedes Jahr Gäste aus aller Welt.

Die Rothenburger Wohnmobilstellplätze liegen in unmittelbarer Nähe zur historischen Altstadt mit all ihren Besonderheiten.

Der Wohnmobilstellplatz P2, südlich außerhalb der mittelalterlichen Altstadt nahe des Spitaltors in der Bensenstraße gelegen, befindet sich direkt beim Kino sowie in der Nähe der Franken Freizeit (Freibad, Hallenbad und Sauna). Der Wohnmobilstellplatz

P3 dagegen ist östlich außerhalb der Altstadt in der Schweinsdorfer Straße gelegen. Der private Wiesen-Stellplatz am Luftsprung liegt wenige hundert Meter von der Rothenburger Stadtmauer entfernt.

Tausendjährige Geschichte und moderne Stellplätze – Gäste profitieren von diesem „Best of Both Worlds“ und können sich vom Wagen aus ihren ganz persönlichen Urlaubsplan zusammenstellen.

Im besten Fall ist dies eine Mischung aus Naturerkundung via Zweirad oder im Wanderschrittempo, aus einem bunten Kultur- und Veranstaltungsprogramm und viel Zeit für kulinarische Genüsse. Die sollte man sich nehmen, wenn es um die zahlreichen Spezialitäten

und die breite Palette an bekömmlichen Frankenweinen geht.



Wohnmobilstellplatz P2

Unzählige Restaurants, ein breites Angebot an Attraktionen und Sehenswürdigkeiten und verschiedene Einkaufsmöglichkeiten sind von den Wohnmobilstellplätzen aus bequem zu Fuß erreichbar.



Marktplatz (Foto: Rothenburg Tourismus Service, W. Pfitzinger)



Mohrenhof Franken

Der idyllische direkt an einem eigenen Badesee gelegene Erlebniscampingplatz ist nur 15 Kilometer von Rothenburg ob der Tauber entfernt. Dieses „Dschilly Island“ ist nicht nur eine mit viel Leidenschaft und Herzblut geschaffene Ferien-Oase, sondern auch eine der nachhaltigsten Urlaubs-Destinationen Frankens.

Adventure Golf



Wake-Park



Wohnmobilisten haben die Wahl zwischen den Stellplatzvarianten:

- Panorama-Terrassen mit herrlichem Ausblick
- Wakepark Ufer – rund um die Wakeboard-Anlage mit angrenzender Beach-Bar
- Seewiese – zwischen Badesee und Spielplatz
- Wiesn – zentral, in unmittelbarer Nähe zum Spielplatz, zwischen Alpakastall und Sanitäröase
- Mittendrin – zentral, zwischen Seekneipe und Sanitäröase in Spielplatz-Nähe
- WoMo-Terrasse – asphaltiert mit schöner Aussicht, speziell für Durchreisende
- Campfire-Plätze – in unmittelbarer Nähe zur Sanitäröase, meist 4er Einheiten mit zentraler Versorgungssäule

Die Stellplätze sind mit Strom-, Wasser- und Abwasseranschlüssen ausgestattet. Morgens gibt es im „Lädchen“ frische Brötchen vom Bäcker sowie selbstgekochte Marmelade, Honig und Eier aus der Region. In der Seekneipe und im Biergarten am See werden Gäste bestens mit fränkischen Köstlichkeiten versorgt – hausgemacht vom Mohrenhof und aus der Region.

Die helle, großzügig gestaltete SanitärOase ist rund um die Uhr geöffnet und kann von allen Gästen kostenlos genutzt werden. Warmwasser, Strom und Wärme werden zu 100 % aus hausgemachter Mohrenhof-BioEnergie bezogen.




Das weitläufige Gelände mit der umgebenden Natur ist – ganz nach Wunsch – ein Ort voller Rückzugsmöglichkeiten oder ein Ort für jede Menge spannende Aktivitäten:

- 9-Loch- Adventure-Golf – am Hang, über Hindernisse und Brücken
- Bogenschießen
- Wakeboard-Anlage an dem hierfür angelegten See mit Beach-Bar, Lagerfeuer und Wasser-Action
- Stand-Up-Paddling oder Kanufahren auf dem Badesee
- Besuch im Alpaka-Stall oder Wandern mit den kuscheligen Tieren
- auf dem Bauernhof Landwirtschaft und Tiere hautnah erleben

Mohrenhof Franken
Lauterbach 3 - 91608 Geslau
Tel. +49 (0) 9867 978609
www.mohrenhof-franken.de

Ansbach

Ansbach, die ehemalige Residenzstadt der Markgrafen von Brandenburg-Ansbach, liegt etwa auf halbem Weg zwischen Rothenburg ob der Tauber und Nürnberg an der Burgenstraße und nahe an der A6.



Martin-Luther-Platz

Der Wohnmobilstellplatz befindet sich neben dem „Aquila“, einem Freizeitbad mit Saunalandschaft. Von hier aus ist das Stadtzentrum bequem mit dem Bus oder in etwa zehn Minuten zu Fuß zu erreichen. In der Nähe des Platzes verläuft zudem der Radweg „Burgenstraße“.

Mit der markanten Markgräflischen Residenz und ihren 27 Prunkräumen, dem Hofgarten mit der Orangerie, der Hofkanzlei, den Kirchen St. Johannes und St. Gum-



Wohnmobilstellplatz am Stadion

bertus sowie einer Vielzahl von Fassaden aus Barock und Rokoko spiegelt das Stadtbild bis heute die Herrschaft der Markgrafen wider. In diesem charmanten historischen Rahmen findet sich eine einladende Mischung aus Cafés und Restaurants sowie gut sortierten Fachgeschäften.

Bekannt ist Ansbach auch durch das berühmte „Findelkind Europas“ Kaspar Hauser, der 1833 im Hofgarten ermordet wurde und dessen Herkunft noch immer rätselhaft ist. Mehr dazu erfährt man in der Kaspar-Hauser-Abteilung des Markgrafenmuseums. Hier weist außerdem eine historische „Brotwurst-Küche“ auf die Ansbacher Brotwursttradition hin.



Tourist Info Ansbach
Joh.-Seb.-Bach-Platz 1 · 91522 Ansbach
Tel. +49 (0) 981 51-243
tourismus@ansbach.de · www.ansbach.de

Wolframs-Eschenbach

Marktplatz



Wolframs-Eschenbach liegt nur einen Sprung vom Altmühltal entfernt. Die Minnesängerstadt ist über die A6, Anschlussstelle „Lichtenau/Wolframs-Eschenbach“, zu erreichen.



Wohnmobilstellplatz „Münsterblick“

Der Wohnmobilstellplatz „Münsterblick“ liegt ruhig im Grünen – nur wenige Gehminuten von der historischen Altstadt entfernt. Restaurants, Bistro, Supermarkt und Metzgereien befinden sich in unmittelbarer Nähe.

Wolframs-Eschenbach ist der Heimatort des Parzivaldichters Wolfram von Eschenbach. Bis heute zählt der Ort zu einer Reihe von fränkischen Städten, deren Stadtmauerring noch komplett erhalten

und deren Kern von Mittelalter und Renaissance geprägt ist.

Ein gut ausgebautes Wander- und Radwegenetz vor Ort ermöglicht Touren in schöner Landschaft. Freizeitangebote wie Bouleplatz, Kutschfahrten, Ritterspielplatz, der „Literaturweg Franken“ sowie zahlreiche Kulturveranstaltungen und das Museum Wolfram von Eschenbach laden zum Urlaubmachen ein. Für Tagesausflüge sind etwa das nahe Ansbach, Gunzenhausen sowie der Altmühl- oder der Brombachsee attraktive Ziele. Im ganzen Ort ist unter www.am.lauschtour.de ein Audioguide verfügbar.



Stadt Wolframs-Eschenbach
Wolfram-von-Eschenbach-Platz 1
91639 Wolframs-Eschenbach
Tel. +49 (0) 9875 9755-0
kulturamt@wolframs-eschenbach.de
www.wolframs-eschenbach.de

Abenberg

Abenberg liegt ca. 20 Kilometer südlich von Nürnberg und in unmittelbarer Nähe zum Fränkischen Seenland. Es ist über die Autobahnen A6 und A9 sowie die gut ausgebaute B2 bequem erreichbar.



Wohnmobilstellplatz am Badeweiher

Der Wohnmobilstellplatz befindet sich direkt neben einem schönen, gut ausgestatteten Naturbadeweiher, der in den Sommermonaten zum kostenlosen Baden einlädt. Die Stellplätze haben Blick auf das Wasser und zur Burg. Zu diesem Wahrzeichen Abenbergs, der tausendjährigen Burg, sind es nur 15 Gehminuten durch die romantische Altstadt. In der Burg befinden sich ein Hotel mit Restaurant sowie das „Haus fränkischer Geschichte“ und das Klöppelmuseum.

Die Kunst des Klöppelns hat in Abenberg eine lange Tradition.

Über 60 Kilometer Wanderwege und ein gut ausgebautes Radwegenetz, zu dem auch der Radweg „Burgenstraße“ gehört, führen durch die herrliche fränkische Landschaft.

Zu Füßen der Burg liegt die Golfanlage Abenberg, die naturbelassen in die reizvolle Landschaft eingebettet wurde.

Für Familien ist auf der Skateranlage und beim Pflugmühle Country Life viel Spaß garantiert.




Blick zur Burg

i **Stadt Abenberg**
Stillaplatz 1+3 · 91183 Abenberg
Tel. +49 (0) 9178 9880-0
info@stadt-abenberg.de
www.abenberg.de

Roth

Panorama
mit Schloss
Ratibor



Roth liegt 25 Kilometer südlich von Nürnberg mitten im Fränkischen Seenland. Der komfortabel ausgestattete „Camping Waldsee“ im Rother Ortsteil Wallesau erstreckt sich, ca. 10 Kilometer vom Stadtzentrum Roth entfernt, malerisch entlang eines Badesees am Rand eines großen Waldgebietes. Der Wohnmobilstellplatz „Obere Mühle“ im Herzen von Roth liegt direkt am Rothgrund und in unmittelbarer Nähe zum Fabrikmuseum, zum Freibad und zur Innenstadt.

Schloss Ratibor mit seinem imposanten Prunksaal ist gleichermaßen Mittelpunkt und Aushängeschild der ehemaligen Markgrafenstadt. In den Sommermonaten ist sein idyllischer Innenhof Schauplatz



Camping Waldsee

der Rother Schlosshofspiele sowie zahlreicher Konzerte. Und auch der Camping Waldsee bietet seinen Gästen ein abwechslungsreiches Veranstaltungsprogramm.

Zahlreiche weitere Sehenswürdigkeiten bilden den malerischen Rahmen für einen Altstadtbummel. Das Fabrikmuseum der Leonischen Industrie sowie das Museum Historischer Eisenhammer zeigen die industrielle und die handwerkliche Geschichte der Stadt.

Außerdem lohnt sich ein Abstecher zum Rothsee. Der ca. zwei Quadratkilometer große See und seine umliegenden Strände und Wege sind ein idealer Ort zum Baden, Wandern und Radeln, aber auch einfach zum Seele baumeln lassen.

i **Tourist-Information im Schloss Ratibor**
Hauptstraße 1 · 91154 Roth
Tel. +49 (0) 9171 848-513
tourismus@stadt-roth.de
www.stadt-roth.de



Willkommen in Hilpoltstein!

Idyllisch inmitten des Fränkischen Seenlands und ca. 35 Kilometer südlich von Nürnberg gelegen, ist Hilpoltstein gut über die A9 erreichbar. Der naturnahe Stellplatz, mit Blick auf den Main-Donau-Kanal, bietet bis zu 80 Wohnmobilen Platz. Die malerische Lage abseits des alltäglichen Trubels lässt tief durchatmen und schafft ideale Voraussetzungen für einen erholsamen Kurzurlaub mit Ausflügen in die Umgebung. Restaurants, Bäcker und Supermärkte befinden sich in unmittelbarer Nähe. Die Burgstadt bietet zahlreiche Freizeitaktivitäten. Hier kommen historisch-romantische Ecken und Gassen und moderne fränkische Lebensart zusammen. Innerhalb der alten Stadtmauer, vorbei an malerischen Fachwerkhäusern und der mittelalterlichen Burgruine lässt sich die historische Altstadt mit einer über tausendjährigen Geschichte erkunden. Hilpoltstein ist mit



einem attraktiven, abwechslungsreichen und gut ausgebauten Netz an Wander- und Radwegen umgeben und auch der nahegelegene Rothsee mit seinen schönen Badestränden lädt Erholungssuchende und auch Freizeitsportler zu einem Abstecher ein.

Tourist-Information Hilpoltstein · Kirchenstraße 1, 91161 Hilpoltstein
Tel. +49 (0) 9174 978-505 · tourismus@hilpoltstein.de · www.hilpoltstein.de

Cadolzburg

Nur etwa eine halbe Autostunde von der Nürnberger Innenstadt entfernt und mit guter Autobahnanbindung über die Südwesttangente zur A3, A6 und A9 liegt das malerische Cadolzburg, am Fuße der mächtigen Hohenzollernveste. Mit seinen historischen Gebäuden und verwinkelten Gassen rund um die Burg lädt es zum Schlendern und Verweilen ein.



Marktplatz

Das „Erlebnis Cadolzburg“ mit rund 1500 m² Ausstellungsfläche bietet Jung und Alt auf einzigartige Weise ein interaktives Geschichtserlebnis. Die Besucher sollen das Leben auf der Burg im Spätmittelalter sehen, hören, riechen und ertasten können. Nicht weit vom Marktplatz befindet sich das Geburtshaus von



Burg mit Erlebnismuseum

Johann Georg Pisendel, dem wohl bedeutendsten deutschen Violinisten des Spätbarocks. Ihm zu Ehren gibt es regelmäßig Konzerte im Burghof oder einem der stimmungsvollen Burgsäle. Vom Aussichtsturm „Bleistift“ schweift der Blick, hat man die 143 Stufen bis zur Aussichtsplattform erst erklommen, über die idyllische Landschaft bis nach Nürnberg.

Der Wohnmobilstellplatz „Am Höhback“ bietet einen wunderbaren Blick auf die Hohenzollernburg. Zahlreiche Wanderwege mit gemütlichen Einkehrmöglichkeiten laden zum Erkunden der Umgebung ein.



Amt für Kultur und Touristik
Rathausplatz 1-90556 Cadolzburg
Tel. +49 (0) 9103 509-32
markt@cadolzburg.de
www.cadolzburg.de

Stellplatz	Ausstattung	GPS/Öffnungszeit/ An- u. Abfahrt/ max. Aufenthalt	Anzahl Plätze/ Platz-Untergrund/ Entsorgung	Stellplatz-Preise pro Nacht	Verkehrsbindung/Infrastruktur/Besonderheiten
Ansbach · Tourist Info · Johann-Sebastian-Bach-Platz 1 · Tel. +49 (0) 981 51243 · www.ansbach.de					
Wohnmobilstellplatz Am Stadion 2 91522 Ansbach		49°18'19" N 10°33'33" O ganzjährig jederzeit	24 Asphalt, Rasengitter Holiday Clean	12 € (Abrechnung über easy park App) Wasser 0,50 € für 50-80 Liter Strom 0,50 €/kWh	1,3 km 2 km „Aquila“ 100 m Freizeitbad Aquella 50 m, Aquella Inn-Kiosk im Freizeitbad Aquella, Restaurant 1 km, Pizzeria 1 km, Markgrafenmuseum 1 km, Einkaufs- zentrum „Brücken-Center“ 900 m, Fränkisches Seenland 20 km, Gasflaschentauch (OBI Baumarkt, Am Reiterzentrum 8) 1,4 km, Freizeitwelt Nagel (Camping- und Wohnmobilspezialist) 9,1 km
Wolframs-Eschenbach · Stadtverwaltung · Wolfram-von-Eschenbach-Platz 1 · Tel. +49 (0) 9875 9755-0 · www.wolframs-eschenbach.de					
Wohnmobilstellplatz „Münsterblick“ Waizendorfer Straße 15 91639 Wolframs-Eschenbach		49°13'31" N 10°43'10" O ganzjährig jederzeit 7 Nächte	24 Schotterwiese Typ EVA	6 €	400 m „Waizendorfer Straße“ (nach Ansbach) 200 m; WLAN, Kiosk am Ritterspielplatz (nur im Sommer geöffnet) mit Bouleplatz 800 m, Lebensmittelmarkt 600 m, Bistro, Metzgerei, Stadtbäckerei & Café 300 m, Restaurants 300 m, Naturfreibad Merkendorf 3 km, Altmühlsee 10 km, Gasflaschentauch (Firma Heiß, Großbreitenbronn) 4 km
Abenberg · Stadtverwaltung · Stillaplatz 1+3 · Tel. +49 (0) 9178 9880-0 · www.abenberg.de					
Wohnmobilstellplatz am Badeweiher Spalter Straße 91183 Abenberg		49°14'8" N 10°57'18" O ganzjährig jederzeit	10 Schotter Prietzl	5€ Wasser und Strom gegen Gebühr/ Münzautomat	1,5 km „Abenberg Marktplatz“ (nach Nürnberg) 1,5 km Supermarkt 1 km, Café/Bäckerei 50 m, öffentliche Sanitäreinrichtung am Naturbadeweiher 50 m
Roth · Stadtverwaltung · Kirchplatz 4 · 91154 Roth · Tel +49 (0) 9171 848-513 · www.stadt-roth.de					
Wohnmobilstellplatz Obere Mühle 91154 Roth		49°24'66" N 11°09'55" O ganzjährig jederzeit	7 Beton	0,10 €/Std. (Mindestgebühr 0,20 €)	500 m „Lohgarten“ 500 m „Gartenstraße“ 160 m A9 Ausfahrt „Roth“ 10 km, A6 Ausfahrt „Roth“ 12 km, direkt am Fabrikmuseum und Rothgrund, Restaurant 200 m, Lebensmit- telgeschäft 300 m, Freibad 300 m, Rothsee 10 km, Gasflaschentauch (Obi Roth 2,5 km, Firma Auto Türpe Hydraulik 5 km)

Zeichenerklärung

Frischwasser	Müllentsorgung	Mobile über 8 m möglich	Waschmaschine	Restaurant	Entfernung zum Zentrum
Abwasserentsorgung	Sanitäreinrichtung	Reservierung möglich	Wäschetrockner	Kiosk	Entfernung zum Bahnhof
Strom gegen Gebühr	Hunde erlaubt	Gasflaschenservice	Lebensmittelladen	Imbiss	Entfernung zur nächsten Haltestelle

Stellplatz	Ausstattung	GPS/Öffnungszeiten/ An- u. Abfahrt/ max. Aufenthalt	Anzahl Plätze/ Platz-Untergrund/ Entsorgung	Stellplatz-Preise pro Nacht	Verkehrsbindung/Infrastruktur/Besonderheiten
Roth-Wallesau - Inh.: Karl und Monika Müller - Tel. +49 (0) 9171 5570 - www.camping-waldsee.de					
Camping Waldsee Badstraße 37 91154 Roth-Wallesau		49°11'21" N 11°7'28" O ganzjährig saisonal	250 Rasengitter	Erw. 7 € Kinder (3-14 J.) 4,50 € Hunde 3 € Standardplatz 10 € Komfortstellplatz 11 € Strom gegen Gebühr	□ 1,2 km (Wallesau), 10,4 km (Roth) DB „Eckersmühlen“ 4,5 km □ „Eckersmühlener Straße“ 1,2 km; WLAN, Behindertentoilette mit Dusche, 400 km Wander- u. Radwegnetz, Freizeitbad Roth 10,3 km, Roth- see 10,4 km, Brombachsee 24 km, Umweltabgabe 0,70 € (Pers./Nacht), Anreise: Sommer: 12-13 u. 15-20 Uhr, Winter: 14-16.30 Uhr, Abreise: Sommer: 8-12 Uhr, Winter: 8.30-12 Uhr (spätere Abreise nach Absprache)
Hilpoltstein - Stadt Hilpoltstein - Amt für Kultur und Tourismus - Tel. +49 (0) 9174 978-505 - www.hilpoltstein.de					
Wohnmobilstellplatz Am Main-Donau-Kanal 91161 Hilpoltstein		49°12'15.8" N 11°11'17.9" O 1.4. bis 31.10. 4 Tage	80 Gras	7 €	□ 2 km □ „Heuberg Staatsstraße“ 650 m „Allersberger Straße“ 1,5 km A 9 Ausfahrt „Allersberg“ 7 km, Ausfahrt „Hilpoltstein“ 10 km, Lebens- mittelgeschäft 1,2 km, Imbissstand und Restaurant 2 km, Gasflaschen- tausch 10 km, öffentliche Toilette 1 km, Badeseen 1 km, Freibad 2,3 km
Cadolzburg - Gemeindewerke - Egersdorfer Straße 62 - Tel. + 49 (0) 9103 7901-0 - www.werke-cadolzburg.de					
Wohnmobilstellplatz „Am Höhbuck“ Am Höhbuck 90556 Cadolzburg		49°27'41" N 10°51'10" O ganzjährig jederzeit 3 Tage	Asphalt	15 € Wasser und Strom gegen Gebühr	□ 500 m DB 1 km □ „Bahnhofstraße“ 400 m Entfernung zur B 8 Richtung Nürnberg 3 km, Kiosk und Lebensmittel- geschäft 1 km, Restaurant 400 m, Grünflächen direkt am Stellplatz und ausgeschilderte Wanderwege

Ausgesuchte Wege von Burg zu Burg

präsentiert diese eigens für Oldtimerfahrer zusammengestellte Broschüre. Dabei führen die fünf Touren nicht nur direkt an der Burgenstraße entlang, sondern auch über Alternativrouten abseits vielbefahrener Straßen. Um die ganze Vielfalt

an der Route abzubilden, gibt es für jede Tour außerdem Einkehr-, Einkaufs- und Freizeittipps sowie Hinweise auf Museen rund um Technikgeschichte.

Bestellung kostenlos im Online-Shop unter www.burgenstrasse.de



ADAC Heidelberg Historic
(Foto: ADAC/Luca Siermann)



4. Von der Kaiserburg durch die Fränkische Schweiz ins Weltkulturerbe

Unterwegs zwischen Nürnberg und Bamberg

15 Burgen und Schlösser – 169 Kilometer



as kann mehr für die Burgenstraße stehen als der Startpunkt der vierten Tour, Nürnberg mit der Kaiserburg. Beim Besuch des berühmten Wahrzeichens ist nicht nur die imposante Burganlage sehenswert, sondern auch die Dauerausstellung „Kaiser – Reich – Stadt. Die Kaiserburg Nürnberg“ in den historischen Räumen der Kaiserburg.



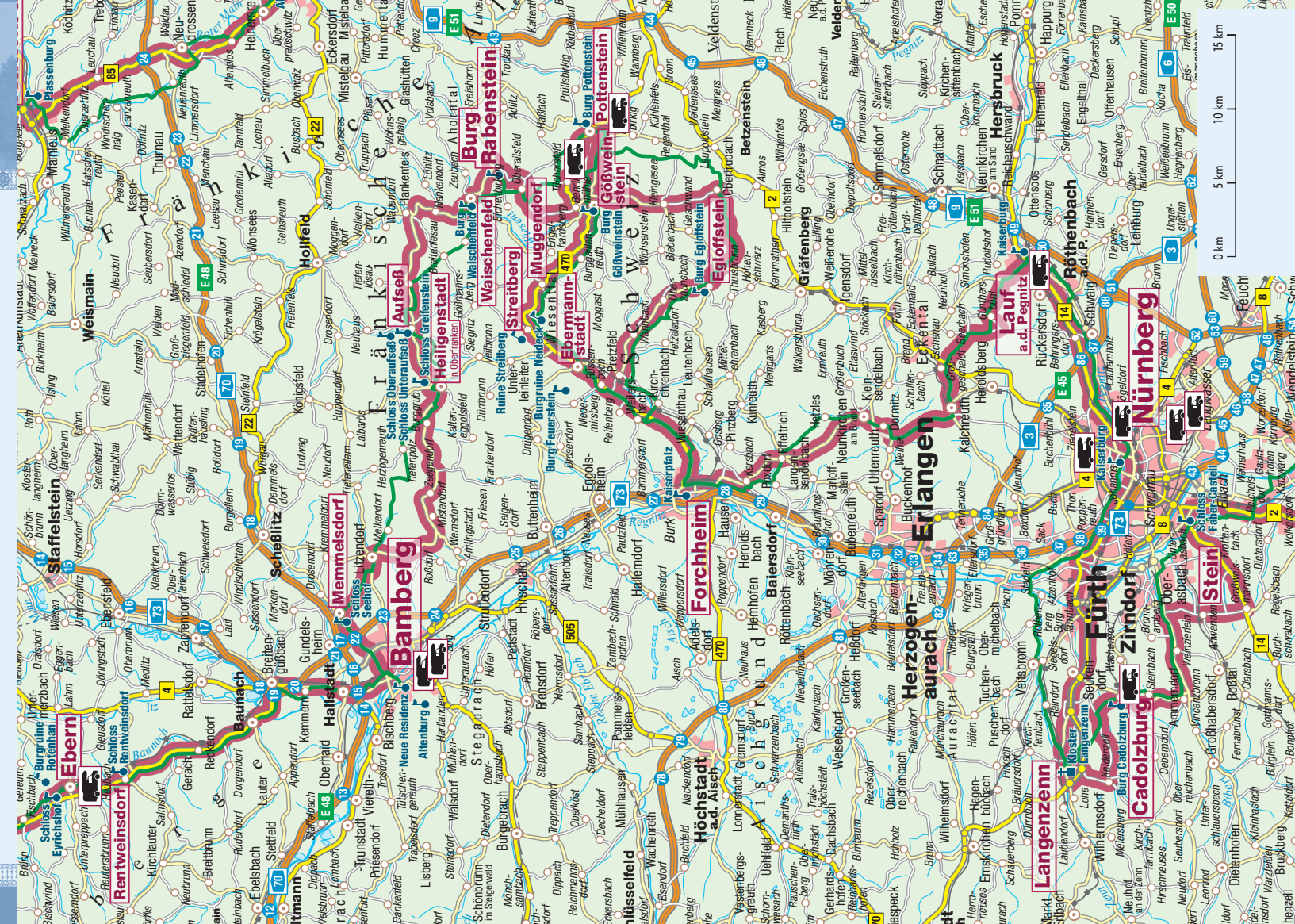
Nürnberg – Kaiserburg



Naturparadies Burg Rabenstein

Auf Nürnberg folgen Lauf an der Pegnitz, das ebenfalls mit einer Kaiserburg aufwarten kann, und die Fränkische Schweiz, die zwischen den Burgenstraßen-Leuchttürmen Nürnberg, Bamberg und Bayreuth eingebettet ist. Das Städtchen Pottenstein und das Naturparadies Burg Rabenstein in Ahorntal bieten alles, was den Reiz dieser Landschaft ausmacht: Höhlen, bizarre Felsformationen und nicht zuletzt Burgen in schwindelnder Höhe.

Nach der Schleife durch die Fränkische Schweiz wird das UNESCO-Weltkulturerbe Bamberg erreicht, dessen Altenburg der Anknüpfungspunkt an die Burgenstraße ist.



EINKAUFEN UND MITBRINGEN

Lebkuchen

Die Lebkücherei - Gottfried Wickle
Hauptmarkt 7 · 90403 Nürnberg
www.die-lebkuecherei.de

Lauf'er Magenbitter

Stadtapotheke Lauf
Marktplatz 31 · 91207 Lauf an der Pegnitz
www.stadtapotheke-lauf.de

Spezialitäten aus dem Nürnberger Land

Nürnberger Land Entdecker-Kiste
Günthersbühler Hauptstraße 17
91207 Lauf an der Pegnitz
entdeckerkiste.nuernberger-land.de

Honig und Honigprodukte

Imkerei „Das Bienenkörbchen“
Am Hirtenbühl 1 · 91207 Lauf an der Pegnitz
www.dasbienenkoerbchen.de

Silberschmuck

Thomas Sabo Factory Outlet
Silberstraße 1 · 91207 Lauf an der Pegnitz
www.thomassabo.com

Bamberger Hörnla

Bäckerei Seel · Lugbank 8 · 96049 Bamberg
www.baecerei-seel.de

Schenken & Wohnen, Tee & mehr

Das Haus für schöne Sachen
Mohren-Haus · Obere Brücke 14
96047 Bamberg · www.mohren-haus.de



Marktplatz in Lauf a. d. Pegnitz



Frisches Gemüse aus der
Bamberger Gärtnerstadt

Gemüse von den Bamberger Gärtnern

Wochenmarkt (Montag bis Samstag) + ab Hof
Grüner Markt · 96047 Bamberg
www.gaertnerstadt-bamberg.de

Pralinen

Confiserie Storath · Lange Straße 24
96047 Bamberg · www.storath.shop

EINKEHREN

„Zum Gulden Stern“

Die historische Bratwurstküche
Zirkelschmiedgasse 26 · 90402 Nürnberg
www.bratwurstkueche.de

Bratwurst-Glöcklein

Im Handwerkerhof
Am Königstor · 90402 Nürnberg
www.bratwurst-gloeklein.de

Altes Rathaus

Marktplatz 1 · 91207 Lauf an der Pegnitz
www.altes-rathaus-lauf.de

Gasthof Weißes Lamm

Marktplatz 19 · 91207 Lauf an der Pegnitz
www.gasthof-weisses-lamm.de

Gaststätte „Der Zwinger Melber“

Hersbrucker Straße 1 · 91207 Lauf an der Pegnitz
www.zwinger-melber.de

Schloss Oedenberg –

Restaurant & Metzgerei

Schloßweg 1 · 91207 Lauf an der Pegnitz
www.schloss-oedenberg.de

Bruckmayers Biergarten

Am Stadtgraben 1 · 91278 Pottenstein
www.bruckmayers-pottenstein.de



Nürnberger Lebkuchen

Spezial-Keller

Sternwartstraße 8 · 96049 Bamberg
www.spezial-keller.de

Wilde-Rose-Keller

Oberer Stephansberg 49 · 96049 Bamberg
www.wilde-rose-keller.de

Brauereien:

Hausbrauerei Altstadtthof
Bergstraße 19-21 · 90403 Nürnberg
www.hausbrauerei-altstadtthof.de

Brauerei Schanzbrau
Adam-Klein-Straße 27 · 90429 Nürnberg
www.schanzenbraeu.de

Hufeisen
Hauptstraße 36-38 · 91278 Pottenstein
www.hufeisen-braeu.de

Bruckmayer's Urbräu
Nürnberg Straße 10 · 91278 Pottenstein
www.bruckmayers-pottenstein.de

Brauerei und Gasthof Mager
Hauptstraße 15-17 · 91278 Pottenstein
www.brauerei-mager.de

Rauchbierbrauerei Schlenkerla
Dominikanerstraße 6 · 96049 Bamberg
www.schlenkerla.de

Brauerei Spezial
Obere Königstraße 10 · 96052 Bamberg
www.brauerei-spezial.de


FREIZEITVERGNÜGEN

Tiergarten Nürnberg

Am Tiergarten 30 · 90480 Nürnberg
www.tiergarten.nuernberg.de



Tiergarten Nürnberg



Teufelhöhle in Pottenstein

Naturparadies Burg Rabenstein

Sophienhöhle, Falknezi, Gutsschenke, Biergarten
Rabenstein 33 · 95491 Ahorntal
www.burg-rabenstein.de

Museumsbahn Ebermannstadt –

Behringersmühle

www.dampfbahn.net

Teufelhöhle

Schüttermühle 5 · 91278 Pottenstein
www.teufelshoehle.de

Felsenbad Pottenstein

Pegnitzer Straße 35 · 91278 Pottenstein
www.felsenbad.eu

Schöngrundsee Pottenstein

mit Bootsverleih · An der B 470, 91278 Pottenstein

Kletterwald Pottenstein

Weidenloh · 91278 Pottenstein
www.kletterwald-pottenstein.de

Sommerodelbahn Pottenstein

An der B470 · 91278 Pottenstein
www.sommerodelbahnen-pottenstein.de

Bambados:

Familien- und Sportbad

Pödeldorfer Straße 174 · 96050 Bamberg
www.bambados.de

Romantikerlebnis Gondelfahrt

Obere Sandstraße 31 · 96049 Bamberg
www.gondel.info

Schiffahrten durch Bamberg

Abfahrt ab „Am Kranen“ · 96047 Bamberg
www.personenschiffahrt-bamberg.de

UNTERWEGS AUF VIER PFOTEN

Nürnberg

- Volkspark Marienberg
- Naherholungsgebiete
Wöhrder See und Dutzensteich

Lauf

- Wege in den Pegnitzwiesen direkt am Stellplatz
- markiertes Rad- und Wanderwegenetz

Pottenstein

- markierte Wanderwege

Bamberg

- Uferwege Main-Donau-Kanal
- Stadtpark „Hain“



*Museumsbahn Ebermannstadt –
Behringersmühle*

Nürnberg

Mitten in der Stadt und doch im Grünen liegt der KNAUS-Campingpark Nürnberg. Messe, Stadionbad, Max-Morlock-Stadion und Arena Nürnberger Versicherung befinden sich in unmittelbarer Nähe, und auch die öffentlichen Verkehrsmittel sind gut zu erreichen. Wer möchte, kann in Mietzelten oder Mobilheimen, die mit Geschirr, Betten, Dusche und WC ausgestattet sind, kostengünstig übernachten. Natürlich sind auch Hunde gern gesehene Gäste.

Gegen Gebühr ist es übrigens möglich, die Entsorgungsstation des Campingplatzes zu nutzen – auch ohne dort Übernachtungsgast zu sein.

Gänzlich ohne Gebühren lässt es sich auf einem der drei städtischen Wohnmobilstellplätze übernachten. Der Stellplatz am Dutzensteich in der Münchener Straße bietet acht Möglichkeiten



Nürnberg – Weißberggasse

und ist nur 300 Meter von der nächsten U-Bahn-Station entfernt. Ebenfalls acht Stellplätze stehen am Nordufer des Wöhrder Sees zur Verfügung – von dort aus geht es mit dem Bus in die City wie auch vom Parkplatz am Volkspark Marienberg.

Alle vier Übernachtungsstationen sind ideale Basislager zum Erkunden

der Altstadt, die wegen ihres geschlossenen mittelalterlichen Stadtbilds mit der Kaiserburg als Wahrzeichen ihresgleichen sucht.



Stellplatz Marienberg

i Congress- und Tourismus-Zentrale
Postfach 4248 · 90022 Nürnberg
Tel. +49 (0) 911 2336-0
Tourist Information: Hauptmarkt 18
tourismus.nuernberg.de

Lauf an der Pegnitz



Blick über die Pegnitz auf die Schleifmühle

Lauf an der Pegnitz, nur wenige Kilometer von Nürnberg entfernt, ist über die A9, Ausfahrt „Lauf“ zu erreichen. Verkehrsgünstig an der „Goldenen Straße“ von Nürnberg nach Prag gelegen, verfügt die Stadt mit der Burg Kaiser Karls IV. über ein Bauwerk von europäischem Rang. Nur einen Steinwurf entfernt davon befindet sich der Wohnmobilstellplatz. Von dort gelangt man bequem zu Fuß in den mittelalterlichen Stadtkern mit seinen zahlreichen Sehenswürdigkeiten, unter anderem dem Industriemuseum, das an ehemaligen Produktionsstätten die Geschichte der Industrialisierung zeigt. Die

lebendige Altstadt mit einem breit gefächerten, hochwertigen Warenangebot lädt zum entspannten Bummeln ein. Laufer Gastlichkeit genießt man in den zahlreichen Restaurants, Kneipen und fränkischen Traditions Gaststätten.

Verschiedene Radwege, darunter auch der Radweg „Burgenstraße“ und der Laufer Radrundweg, führen nahe am Stellplatz vorbei. Die sehr gute Bahnanbindung ermöglicht Ausflüge in die Umgebung, in einer guten Viertelstunde ist Nürnberg zu erreichen.



Lauffer Kaiserburg

i Tourist-Info in der Lauffer Kaiserburg
Schlossinsel 1 · 91207 Lauf an der Pegnitz
Tel. +49 (0) 9123 184-4000
infopunkt@lauf.de
www.lauf.de

Pottenstein

Campingplatz
Fränkische
Schweiz



Wo die Fränkische Schweiz am typischsten ist, in einem Burgenland zwischen Fels, Wasser, Wald, Mühlenromantik und schmucken Fachwerkhäusern, liegt oberhalb des Ortes der Wohnmobilstellplatz Pottenstein. Der richtige Ort für Individualisten, Natursportler, Kulturinteressierte und Familien im Herzen der Fränkischen Schweiz. Ebenso der vier Kilometer entfernte Campingplatz Fränkische Schweiz im malerischen Felsendorf Tüchersfeld, auf dem Reisemobilurlauber ebenso herzlich willkommen sind.



Blick zur Burg

Die historische Altstadt Pottensteins lädt zu einem Bummel ein. Stolz thront auf einem markanten Dolomitmassiv das Wahrzeichen, die 1000-jährige Burg, über dem Städtchen.

Außerdem gehören Höhlenabenteuer, rasante Fahrten mit dem Franken-Bob den Berg hinab und

luftige Höhenwege im Kletterwald Pottenstein ebenso zu den Highlights der Pottensteiner Erlebnismeile wie eine Fahrt im E-Fun-Park, eine Abkühlung im Felsenbad, eine ruhige Paddeltour auf dem Schöngrundsee oder frühgeschichtliche Entdeckungen beim Fossilklipfplatz an der Hohenmirsberger Platte.




Felsenbad

i Tourismusbüro Pottenstein
Forchheimer Straße 1 · 91278 Pottenstein
Tel. +49 (0) 9243 708-41 oder -42
info@pottenstein.de
www.pottenstein.de

Bamberg – Faszination Weltkulturerbe

Nach der Metropole Nürnberg und der Fränkischen Schweiz erreichen Sie auf Ihrer Entdeckungsreise entlang der Burgenstraße Bamberg, das „Fränkische Rom“.



Altenburg

Dieses zum Weltkulturerbe geadelte Gesamtkunstwerk verführt seine Besucher mit einem der größten unversehrt erhaltenen Altstadtensembles aus Mittelalter und Barock.

Als Wohnmobilstandort ist diese lebendige Kunst- und Kulturstadt mit ihren Erlebnisangeboten perfekt geeignet. Über die Autobahnen A70 und A73 ist die Stadt auch bestens überregional angebunden.

Einen hervorragenden Ausgangspunkt für Erkundungstouren im


Welterbe bieten drei Wohnmobil-Stellplätze: Einer nahe der Altstadt, am Fluss gelegen, einer direkt am Freizeitbad Bambados und der Campingplatz im Grünen. Alle sind optimal an den ÖPNV angebunden. Weltberühmte Sehenswürdigkeiten wollen entdeckt werden, kleine, feine Fachgeschäfte in historischen Mauern laden zum gemütlichen Shopping-Bummel ein, ein Besuch im Straßencafé inklusive. Bierfreunde begeistern sich für die urigen Brauereigaststätten



Shopping in der Altstadt



Altes Rathaus



Blick über die Stadt

und die traditionellen Bierkeller auf den Hügeln der Stadt. Wer auch unterwegs nicht auf frisches Gemüse verzichten mag, wird bei den Ab-Hof-Verkäufen der Bamberger Gärtner, auf dem täglichen Markt oder dem samstäglichem Bauernmarkt die heimischen Spezialitäten aus der historischen, zum Welterbe gehörenden Gärtnerstadt zu würdigen wissen.

Radelfans finden rund um Bamberg Radtouren in verschiedenen Schwierigkeitsstufen und Längen. Das Bamberger Land bietet Wanderfreunden lohnende Ziele, thematische Wanderwege, Nordic-Walking Parcours, aber auch Hochseilgärten, Golfplätze

und geführte Kanutouren. Mit dem „Bambados“ steht Ihnen in Bamberg ein Familienbad der Extraklasse zur Verfügung.

Das Welterbe-Besucherzentrum liegt mitten im Herzen der Altstadt, nahe der Tourist Information. Kompakt, kurzweilig und informativ bietet die Ausstellung einen ersten – kostenfreien – Einblick in das Welterbe Bamberg.

Unser Tipp: Besorgen Sie sich eine BAMBERGcard! 3 Tage Bus- und Bahnbenutzung macht Sie mobil vor Ort. Und obendrein gibt es eine Stadtführung, freien Zugang zu Museen und viele Bonusleistungen. Online buchbar unter www.bamberg.info/tickets



BAMBERG Tourismus & Kongress Service
Geyerswörthstraße 5 · 96047 Bamberg
Tel. +49 (0) 951 2976-200
info@bamberg.info · www.bamberg.info

Stellplatz	Ausstattung	GPS/Öffnungszeit/ An- u. Abfahrt/ max. Aufenthalt	Anzahl Plätze/ Platz-Untergrund/ Entsorgung	Stellplatz-Preise pro Nacht	Verkehrsbindung/Infrastruktur/Besonderheiten
Nürnberg · KNAUS Campingpark Nürnberg**** · Tel. +49 (0) 911 98127-17 · www.knauscamp.de/nuernberg					
KNAUS Campingpark Nürnberg **** Hans-Kalb-Straße 56 90471 Nürnberg		49°25'23" N 11°7'17" O ganzjährig 8-12 u. 14-18 Uhr im Sommer bis 20 Uhr	112 Gras	25,60 € (inkl. Strom-/Umwelt- gebühr, Sanitärnutzung) Erwachsene (16+): 11,30 € Kinder (4-15): 5,10 €	4 km U-Bahn „Messezentrum“ 1 km, S-Bahn „Frankenstadion“ 1 km Auf dem Platz: Bistro Schwalbengarten mit Biergarten, Brötchen- service, Verkauf der Nürnberg Card, barrierefreies Bad, Familienbad, Kinderspielplatz, Servicestation, Ver- und Entsorgung, Mobilheime; Lebensmittelgeschäft 2 km, Freibad 500 m, Messengelände 200 m, Fußballstadion 500 m
Nürnberg · Congress- und Tourismus-Zentrale Nürnberg · Tel. +49 (0) 911 2336-0 · tourismus.nuernberg.de					
Wohnmobilstellplatz am Dutzendteich Münchener Straße/ Alfred-Hensel-Weg 90471 Nürnberg		49°25'23" N 11°6'25" O ganzjährig jederzeit 3 Nächte	8 Schotter	gebührenfrei	4 km U-Bahn „Bauernfeindstraße“ 300 m Lebensmittelgeschäft 400 m, mehrere Restaurants ab 100 m, Freibad 1,5 km, Hallenbad 4 km Nächste Ver- und Entsorgung: Knaus Campingpark, Hans-Kalb-Straße 1,5 km
Wohnmobilstellplatz Nordufer des Wöhrder Sees Dr.-Gustav-Heinemann-Straße 90491 Nürnberg		49°27'33" N 11°6'44" O ganzjährig jederzeit 3 Nächte	8 Schotter	gebührenfrei	2,5 km Bus „Heinemannbrücke“ 100 m, Straßenbahn „Tau- roggenstraße“ 250 m Lebensmittelgeschäft 400 m, Restaurant 600 m Nächste Ver- und Entsorgung: Knaus Campingpark, Hans-Kalb-Straße 5 km
Wohnmobilstellplatz Volkspark Marienberg Kilianstraße (Nähe Nr. 200) 90411 Nürnberg		49°28'29" N 11°5'39" O ganzjährig jederzeit 3 Nächte	8 Schotter	gebührenfrei	2,5 km U-Bahn „Nordostbahnhof“ 700 m, Bus „Marienbruck“ 100 m Lebensmittelgeschäft 400 m, Imbissstand 600 m, Restaurant 200 m, Freibad 5 km, Hallenbad 1,2 km, öffentliche Toiletten direkt am Stellplatz Nächste Ver- und Entsorgung: Knaus Campingpark, Hans-Kalb-Straße 10 km

Zeichenerklärung



Frischwasser



Abwasserentsorgung



Strom gegen Gebühr



Müllentsorgung



WC Sanitäreinrichtung



Hunde erlaubt



Mobile über 8 m möglich



Reservierung möglich



Gasflaschenservice



Waschmaschine



Wäschetrockner



Lebensmittelladen



Restaurant



Kiosk



Imbiss



Entfernung zum Zentrum



Entfernung zum Bahnhof



Entfernung zur nächsten Haltestelle

Stellplatz	Ausstattung	GPS/Öffnungszeit/ An- u. Abfahrt/ max. Aufenthalt	Anzahl Plätze/ Platz-Untergrund/ Entsorgung	Stellplatz-Preise pro Nacht	Verkehrsanbindung/Infrastruktur/Besonderheiten
Lauf an der Pegnitz - Stadt Lauf an der Pegnitz - Urlasstraße 22 - Tel. +49 (0) 9123 184-0 - www.lauf.de					
Parkplatz Pegnitzwiesen Karlstraße 91207 Lauf an der Pegnitz		49°30'55" N 11°17'03" O ganzjährig jederzeit -	4 Rasengitter	6 €	<ul style="list-style-type: none"> 400 m DB „Links der Pegnitz“ 500 m, „Rechts der Pegnitz“ 1 km „Schlossplatz“ 50 m Lebensmittelgeschäft 1,5 km, Imbissstand 300 m, Restaurant 200 m, Freibad und Hallenbad 2,5 km; für Hunde geeignet: Spazierwege unmittelbar am Stellplatz
Pottenstein - Inh.: Georg Spätling - Tel. +49 (0) 9242 1788 - www.camping-fraenkische-schweiz.de - www.wohnmobilpark-pottenstein.de					
Campingplatz Fränkische Schweiz Im Tal 1a 91278 Pottenstein-Tüchersfeld		49°46'59" N 11°22'1" O Ostern bis Mitte September Anreise bis 21 Uhr Abfahrt bis 12 Uhr	60 Rasen	ab 17,90 €/Person längerer Aufenthalt wird günstiger	<ul style="list-style-type: none"> Tüchersfeld 500 m, Pottenstein 4 km „Tüchersfeld“ 400 m an der B470 und am Flüsschen Püttlach gelegen ECOCAMPING Umweltmanagement Restaurant 700 m, Felsenbad 5 km, Hallenbad 4 km, Kreuzungspunkt zahlreicher Wanderwege, hausgemachte Kuchen auf der sonnigen Gartenterrasse
Wohnmobilpark „Pottenstein“ Am Langen Berg 91278 Pottenstein		49°45'47" N 11°24'30" O ganzjährig jederzeit	50 Schotter Arzt Silver S	10 €	<ul style="list-style-type: none"> 1 km „Pottenstein, Abzw. Kirchenbirkig“ 500 m 1 km oberhalb von Pottenstein auf terrassiertem Hanggelände, auf halbem Weg zur Golfanlage Kirchenbirkig, konzipiert für Eigenversorger; Restaurant 1 km, Felsenbad und Hallenbad 2 km
Bamberg - Stadtwerke - Verkehrs und Park GmbH - Margaretendamm 28 - Tel. +49 (0) 951 77-4977 - www.stadtwerke-bamberg.de					
Reisemobilstellplatz Heinrichsdamm Rhein-Main-Donau-Damm 96047 Bamberg		49°53'10.8" N 10°54'10.1" O ganzjährig jederzeit 3 Tage	25 Schotterterrassen Elomat HYGIENJA	15 €/Reisemobil und 24 Stunden	<ul style="list-style-type: none"> 1,5 km DB 2 km „P+R Heinrichsdamm“, Nachtlinie (ab 20 Uhr); kostenfreies WLAN, Bäckerei an der P+R Haltestelle, Stadionbad 3,6 km, Familien- und Sportbad Bambados 3,6 km, Hainbadestelle (Flussbadestelle) 800 m. Zugang Wertstoffsammelstation mit Zugangscode (wird mit dem Parkschein ausgegeben)
Reisemobilstellplatz „Bambados“ Pödeldorfer Straße 176 96050 Bamberg		49°54'04.3" N 10°55'31.9" O ganzjährig jederzeit	23 Schotterterrassen Entsorgungsstation von Fa. Reisch	15 €/Reisemobil und 24 Stunden	<ul style="list-style-type: none"> 3,5 km DB 2,5 km „Stadion“ oder „Bambados“, Nachtlinie (ab 20 Uhr); direkt am Familien- und Sportbad Bambados, Einkaufsmöglichkeiten in der Nähe, Wertstoffsammelstation

5. Vom Naturpark Haßberge durch den Frankenwald in die Wagnerstadt

Unterwegs zwischen Ebern und Bayreuth

14 Burgen und Schlösser – 138 Kilometer

Mit Ebern im Naturpark Haßberge beginnt die fünfte Entdeckertour. Verwunschen im Wald liegt hier eine der ungewöhnlichsten Burganlagen Deutschlands, die Ruine der Felsenburg Rotenhan, wie das Bilderbuchschloss Eyrichshof im Besitz der Familie von Rotenhan. Auf den nächsten Kilometern führt die Burgenstraße nach Pfarweisach zur Burg Lichtenstein, nach Maroldsweisach mit der imposanten Ruine der Burg Altenstein und schließlich nach Seßlach. Das auch „Oberfränkisches Rothenburg“ genannte Städtchen ist mit seinen traditionsreichen Gasthöfen rund um den Marktplatz ein Eldorado für Freunde fränkischer Spezialitäten.

Die nächste Station ist die Veste Heldburg. Sie beherbergt das Deutsche Burgenmuseum, das sich – europaweit in dieser Form einzigartig – in 16 Ausstellungsräumen der Geschichte, Entwicklung und Bedeutung der Burgen in Mitteleuropa widmet.



Veste Heldburg

Die Reihe der beeindruckenden Festungen an der Burgenstraße findet mit der Veste Coburg, der Festung Rosenberg in Kronach und der Plassenburg in Kulmbach ihre Fortsetzung, bevor Bayreuth mit seinen barocken Kostbarkeiten aus der Zeit von Markgräfin Wilhelmine erreicht wird. Ihr Schaffen prägt die Stadt bis heute und findet in der Ernennung des Markgräflichen Opernhauses zum UNESCO-Welterbe seine Krönung.



Burgeninformationszentrum Altenstein Forschungsreise ins Mittelalter



Im Burgeninformationszentrum auf der Burgruine Altenstein werden das Leben und der Alltag auf einer mittelalterlichen Burg wieder lebendig. Modelle, multimediale Präsentationen und 15 Erlebnisstationen in der Burgruine

versetzen Sie in vergangene Zeiten und machen das Informationszentrum insbesondere für Familien zu einem interessanten Ausflugsziel. Hier wird Geschichte erlebbar!

Wilhelm-von-Stein-Straße 10
96126 Maroldsweisach - Altenstein
Tel. +49 (0) 9532 922228
info@deutscher-burgenwinkel.de
www.deutscher-burgenwinkel.de





Kulmbach – Bayerisches Brauereimuseum



Coburg – Hofapotheke

EINKAUFEN UND MITBRINGEN

Fränkische Wurstspezialitäten

Metzgerei Hümmer · Georg-Schäfer-Straße 2
96106 Ebern · www.metzgerei-huemmer.de

Metzgerei Fuchs · Zentstraße 1 · 96106 Ebern
www.metzgerei-fuchs.de

Brot- und Backspezialitäten

Feinbäckerei Schoder · Luitpoldstraße 31
96145 Seßlach · www.baekerei-schoder.de

Original Seßlacher Kommunbraubier

Kommunbrauhaus Seßlach
Pfarrgasse 105 · 96145 Seßlach · www.sesslach.de

Gasthof Reinwand
Maximiliansplatz 99 · 96145 Seßlach
www.gasthof-reinwand.de

Landgasthof Roter Ochse · Flanderstraße 95
96145 Seßlach · www.roter-ochse-sesslach.de

Bio Rindfleisch

Angushof Schauer · Triebweg 2 · 96106 Ebern
www.angushof-schauer.de

Weine und Brände

Weinhaus am Maximiliansplatz
Maximiliansplatz 103 · 96145 Seßlach
www.weinhaus.lr-fotokonzert.de

Wein Oertel GmbH
Große Johannissasse/Zeughaus
96450 Coburg · www.wein-oertel.com

Coburger Busserl

Carl Schubart KG · Mohrenstraße 11
96450 Coburg · www.cafe-schubart.de

Coburger Schmätzchen

Wilhelm Feyler e. K.
Rosengasse 6-8 · 96450 Coburg
www.feyler-lebkuchen.de

Coburger Hoflikör

Hofapotheke
Markt 15 · 96450 Coburg
www.hofapo.com

Veste Trunk

Brauhaus zu Coburg
Näglingssasse 4 · 96450 Coburg
www.brauhaus-coburg.de

Kronacher Bratwurst & Kronacher Bierwürmer

Metzgerei Kraus
Strauer Straße 3 · 96317 Kronach
www.metzgereikraus.de

Traditionsbier aus Franken

Kaiserhof-Bräu
Friesener Straße 1 · 96317 Kronach
www.kaiserhofbraeu.de

Töpferwaren

Kronacher Keramik Werkstatt
Strauer Straße 4 · 96317 Kronach
www.kronacher-keramik.de

Bierpralinen

Confiserie Esther
Kressenstein 1 · 95326 Kulmbach
www.esther-pralinen.de

Kulmbacher Bratwürste

Metzgerei Ohnemüller
Hans-Meiser-Straße 13 · 95326 Kulmbach

Kulmbacher Bier

Bayerisches Brauereimuseum
Hofer Straße 20 · 95326 Kulmbach
www.kulmbacher-moenschhof.de

Pralinen

mit Bayreuth-Motiven
Confiserie Schlemmer
Luitpoldplatz 20 · 95444 Bayreuth
www.confiserie-schlemmer.de

Confiserie Klein
Richard-Wagner-Straße 22
95444 Bayreuth
www.confiserieklein.com

Bayreuth Souvenirs

Bayreuth-Shop
Opernstraße 22 · 95444 Bayreuth
www.bayreuth-tourismus.de

EINKEHREN

Gasthof Frankenstuben

Klein-Nürnberg 20 · 96106 Ebern
www.gasthof-frankenstuben.de

Herzog – Bier & Wein

Rittergasse 5 · 96106 Ebern
www.herzog-eborn.de

Restaurant bei Peppo

Sandhof 1 · 96106 Ebern
www.bei-peppo.de

Taverne bei Filios

Lützelebener Straße 1 · 96106 Ebern
www.tv-eborn.de

Gaststätte „Weitblick“

im Freibad in Ebern
Losbergstraße 25 · 96106 Ebern
www.weitblick-eborn.de

Gasthaus Zum Stadl

Frauenrund 3 · 96106 Ebern
www.landhotel-eborn.de

Altstadthof Seßlach

Flanderstraße 39 · 96145 Seßlach
www.altstadt-hof.de

Marktcafé

Flanderstraße 42 · 96145 Seßlach
www.marktcafe-sesslach.de

Restaurant Pörtnerhof

Luitpoldstraße 15 · 96145 Seßlach
www.sesslach-poertnerhof.de

Gasthof Reinwand

Maximiliansplatz 99 · 96145 Seßlach
www.gasthof-reinwand.de

Landgasthof ROTER OCHSE

Flanderstraße 95 · 96145 Seßlach
www.roter-ochse-sesslach.de

Prinzengarten

Theaterplatz 13 · 96450 Coburg
www.prinzengarten-coburg.de



Bayreuth

Burgschänke Veste Coburg

Veste Coburg 1 · 96450 Coburg
www.burgschaenke-veste-coburg.de

Festungsrestaurant „Bastion Marie“

Festung 1 · 96317 Kronach
www.bastion-marie.de

Gasthaus/Biergarten Sonnenschein im Appel's Max

Rosenu 4 · 96317 Kronach
www.gasthaus-sonnenschein.de

Gasthaus Frische Quelle

Rodacher Straße 30 · 96317 Kronach
www.gasthausfrischequellekronach.de

Brauereigasthof s'Antla

Amtsgerichtsstraße 21 · 96317 Kronach
www.antla.de

Kulmbacher Kommunbräu

Wirtshaus-Brauerei
Grünwehr 17 · 95326 Kulmbach
www.kommunbraeu.de

Gasthof „Zum Seelöwen“

Grünwehr 32 · 95326 Kulmbach
www.zum-seeloenen.de

Stadtschänke

Holzmarkt 3 · 95326 Kulmbach
www.stadtschaenke-kulmbach.de

Oskar – das Wirtshaus am Markt

Maximilianstraße 33 · 95444 Bayreuth
www.oskar-bayreuth.de

Restauration Dötzer

Sophienstraße 22 · 95444 Bayreuth
www.doetzers.de

Eremitenklause Bayreuth

Eremitenhofstraße 29 · 95448 Bayreuth
www.eremitenklause-bayreuth.de

Restaurant Eule

Kirchgasse 8 · 95444 Bayreuth
www.eule-bayreuth.de

Restaurant Wolfenzacher

Badstraße 1 · 95444 Bayreuth
www.wolfenzacher.de



Kronach – Festungsrestaurant Bastion-Marie

FREIZEITVERGNÜGEN

„Lützel unterwegs“

Rundgang durch die Altstadt von Ebern –
Audioguide für Kinder - www.ebern.de

Autilus Naturbad Autenhausen

Badweg 1 · 96145 SeBlach/OT Autenhausen
www.sesslach.de

Thüringens Terrassentherme

Parkallee 1 · 98663 Heldburg / OT Bad Colberg
www.thueringens-terrassentherme.de

Bimmelbahnfahrt

zwischen Veste Coburg und Stadtzentrum
(Herrngasse) - Veste-Express - www.geckobahn.de

Aquaria Coburg

Rosenuer Straße 32 · 96450 Coburg
www.aquaria-coburg.de

Erlebnisbad Crana Mare

Gottfried-Neukam-Straße 25 · 96317 Kronach
www.crana-mare.de

Floßfahrten auf der Rodach

Zollwehsteig 7 · 96361 Kronach
www.floesserverein-neuses.de

Naturschauspiel Mainzusammenfluss

beim Naherholungsgebiet Mainaue
www.kulmbach.de

Maisel's Bier-Erlebnis-Welt

Kulmbacher Straße 40 · 95445 Bayreuth
www.biererlebniswelt.de

Lohengrin Terme

Kurpromenade 5 · 95448 Bayreuth
www.lohengrin-therme.de

Autonomer Shuttlebus in Kronach

zur kostenfreien Mitfahrt
www.shuttle-modellregion-oberfranken.de



Ebern – Herzog – Bier & Wein (Foto: Ralf Schanze NP Haßberge)



SeBlach – Gasthof Roter Ochse



Coburg – Hofgarten

UNTERWEGS AUF VIER PFOTEN

Ebern

- Eberner Grünanlagenring
- Friedrich-Rückert-Rundgang im Eberner Anlagenring
- Wanderwege „Der Natur auf der Spur – mit Rosi im ehemaligen Standortübungsplatz Ebern“

Seßlach

- markierte Wanderwege rund um Seßlach direkt ab Stellplatz

Coburg

- Hofgarten
- Wanderweg Richtung Ahorn
- Callenberger Forst

Kronach

- angrenzendes Waldgebiet mit Nordic-Walking-Strecken und Wanderwegen

Kulmbach

- am Main entlang bis zum Freibad und auf der Unteren Buchgasse zurück (ca. 30 Min.) oder bis Kauernburg und zurück (ca. 60 Min.)
- zur Plassenburg und um die Burg (ca. 60 Min.) oder zur Plassenburg und Rundweg im Buchwald (ca. 90 Min.)

Bayreuth

- in den Mainauen, Spazierweg am Nordring, www.hundetreff-bayreuth.de
- ehemaliges Landesgartenschau Gelände Wilhelminenaue



Ebern – Wolz'n-Garten an der Stadtmauer

Ebern

Ebern im Deutschen Burgenwinkel ist über die A 73, Ausfahrt „Breitengüßbach-Mitte“ oder „Ebensfeld“ zu erreichen und bietet alles, was Gäste für einen Aufenthalt im Naturpark Haßberge brauchen: nette Gastgeber, tolles Essen, Freizeittipps sowie gute Ausflugsmöglichkeiten. Der Bahnhofspunkt befindet sich direkt am Platz.

Erkunden Sie Eberns „Kegelspiel“, erfahren Sie die Stadtgeschichte im liebevoll eingerichteten Heimatmuseum, erfrischen Sie sich im Freibad oder erstürmen Sie die Zeugen unserer Vergangenheit: Burgen, Ruinen und Schlösser in den idyllisch gelegenen Ortsteilen.

Im Anlagenring direkt hinter der Stadtmauer gelegen und doch nur 100 Meter vom Marktplatz und vom neuen Hallenbad entfernt ist der Wohnmobilstellplatz ein Geheimtipp, der Gäste mit Ruhe und viel Grün empfängt.



Marktplatz mit Stadtpfarrkirche St. Laurentius (Foto: Ralf Schanze Haßberge)

Weitere Geheimtipps gibt es von unseren Platzwarten. Auch die Tourist-Information, nur 300

Meter entfernt, versorgt die Wohnmobilsten mit Tipps und Infomaterial. Auch Stadtführungen können hier angemeldet werden.



Wohnmobilstellplatz Ebern



Tourist-Information Ebern
Ritter-von-Schmitt-Straße 8 · 96106 Ebern
Tel. +49 (0) 9531 629-14
touristinfo@eborn.de
www.eborn.de

Seßlach

Seßlach, 17 Kilometer von Coburg entfernt, scheint von der Zeit unberührt geblieben zu sein. Es wird von einer vollständig erhaltenen Stadtmauer mit drei Toren bewahrt, die am Wochenende geschlossen werden. Dann geht es nur zu Fuß durch die Stadt und Besucher genießen ungestört das mittelalterliche Flair. Aufgrund seiner ganz




Camping Sonnländ - Schwimmteich

besonderen Atmosphäre gehörte Seßlach auch zu den Drehorten der Filme „Luther“ und „Räuber Hotzenplotz“.

Camping Sonnländ liegt vor den Toren der Altstadt. Die grüne Oase der Ruhe und Erholung bietet schattige wie auch sonnige Plätze. Elf kreisförmige Terrasseneinheiten sind aufgeteilt in jeweils sieben bis acht Parzellen. Das ganz Besondere an dem naturbelassenen Campingplatz ist die hauseigene Badelandschaft zum Schwimmen, Sonnen und Erholen.



Tourismusbüro im Heimat- und Stadtmuseum
Luitpoldstraße 3 · 96145 Seßlach
Tel. +49 (0) 9569 1885566
tourismus@sesslach.de
www.sesslach.de



Stadtmauer

Heldburg

Die idyllische Kleinstadt Heldburg liegt 20 Kilometer westlich von Coburg. Die spätgotische Stadtkirche, das stattliche Pfarrhaus und das Rathaus bilden den Mittelpunkt des denkmalgeschützten Stadtkerns. Ein Spaziergang entlang der Stadtmauer führt zu ursprünglichen Bauerngärten, beschaulichen Winkeln und lauschigen Plätzen.

Weithin sichtbar thront die Veste Heldburg, heute ein exzellentes Beispiel der Burgenromantik, über dem Land und belohnt Besucher mit herrlichen Ausblicken.



Wohnmobilstellplatz mit Blick zur Altstadt



Veste Heldburg (Foto: Björn Chilian)

Die Anlage ist Sitz des Deutschen Burgenmuseums, das sich der Geschichte und Bedeutung der Burgen in Mitteleuropa widmet.

Der Wohnmobilstellplatz befindet sich am Fuße der Veste in der Nähe des Sportplatzgeländes. Rund um Heldburg ist unberührte Natur entlang des Grünen Bandes zu genießen, die Geschichte der innerdeutschen Teilung zu erfahren oder das bestens ausgebaute Rad- und Wanderwegenetz zu erkunden.



Touristinformation Stadt Heldburg
Hauptstraße 4
98663 Heldburg OT Bad Colberg
Tel. +49 (0) 36871 20159
info@stadt-heldburg.de
www.stadt-heldburg.de


Coburg

Schon vor Jahrhunderten war Coburg eine wichtige Station auf der alten Handelsstraße zwischen Nürnberg und Leipzig. Durch den Ausbau der A73 wieder hervorragend erreichbar, eignet sich Coburg bestens, um mit dem Wohnmobil einen Stopp einzulegen und auf Entdeckungsreise zu gehen.



Veste Coburg und Moritzkirche (Foto: R. Brabec)

einzigartigen Kunstsammlungen, das Schloss Ehrenburg mit seinen geschichtsträchtigen Räumen sowie andere reizvolle Schlösser in der näheren Umgebung zu entdecken. Beeindruckende Überraschungen erlebt man mit der Teilnahme an einer Führung durch die Altstadt. Gaumenfreuden und schattige Plätze sind in den Biergärten, Restaurants, Gaststätten, Bars und Cafés zu finden. Darüber hinaus bietet Coburg vielfältige Einkaufsmöglichkeiten.



Wohnmobilstellplatz Vesteblick

In der Nähe des Wohnmobilstellplatzes befinden sich der historische Stadtkern und der idyllische Hofgarten. Auf den Pfaden der Burgenstraße durch das Coburger Land gibt es viele Sehenswürdigkeiten wie die Veste Coburg mit ihren

i Coburg Marketing
Herrngasse 4 · 96450 Coburg
Tel. + 49 (0) 9561 89-8000
marketing@coburg.de
www.coburgmarketing.de

Kronach

Kronach, die Geburtsstadt des Malers Lucas Cranach d. Ä., blickt auf eine über 1000-jährige Geschichte zurück. Die bezaubernde Altstadt mit ihren Mauern, Plätzen und Fachwerkhäusern erhebt sich über den Flüssen Haßlach, Kronach und Rodach.

Der Wohnmobilstellplatz Hammermühle befindet sich idyllisch und ruhig gelegen am Stadtrand von Kronach, umgeben von Wäldern und dem Fluss Rodach. Die Anfahrt erfolgt über die B173. In einer halben Stunde ist man zu Fuß in der Oberen Stadt, die noch nahezu vollständig von einer Stadtmauer umschlossen wird.

Das prägnanteste Baudenkmal Kronachs ist die Festung Rosenberg, die mächtig über der Altstadt thront und zu den bedeutendsten und größten Festungsanlagen in Deutschland



Blick über Kronach © Dr. Otmar Fugmann

zählt. Dort befindet sich u.a. auch die Fränkische Galerie, ein Zweigmuseum des Bayerischen Nationalmuseums München, in dem neben Werken von Dürerschülern, Tilman Riemenschneider und anderen spätgotischen Meistern auch Gemälde von Lucas Cranach d. Ä., Kronachs berühmtestem Sohn, zu sehen sind. Zu Füßen der Festung Rosenberg erstreckt sich das ehe-



Festung Rosenberg
© Dr. Otmar Fugmann

malige Landesgartenschau-gelände heute als 14 Hektar große weitläufige Parkanlage.

i Tourismus- und Veranstaltungsbetrieb
der Lucas-Cranach-Stadt Kronach
Marktplatz 5 · 96317 Kronach
Tel. +49 (0) 9261 97-236
touristinfo@stadt-kronach.de
www.kronach.de

Kulmbach

Nach Kulmbach gelangt man über die A 70, Ausfahrt „Kulmbach/Neudrossenfeld“. Die Stadt ist für Biere von Weltruf und für die mächtige Hohenzollernfeste Plassenburg mit dem „Schönen Hof“

bekannt. Vier Museen zeigen in der Burganlage ihre Kostbarkeiten - das weltgrößte Zinnfigurenmuseum, das Landschaftsmuseum Obermain, das „Armeemuseum Friedrich der Große“ und die Ausstellung „Hohenzollern in Franken“. Ein weiteres Zentrum für museale Raritäten ist das Gelände der alten Mönchshof-Brauerei in Nähe



Plassenburg

der Altstadt. In der ehemaligen industriellen Braustätte sind heute das Deutsche Gewürzmuseum, das Bayerische Bäckereimuseum und – bestens zu Kulmbach passend – das Bayerische Brauereimuseum beheimatet.

Der Wohnmobilstellplatz am Schwedensteg liegt ideal am Fuße der Plassenburg und am Rande der Altstadt, so dass Sehenswürdigkeiten ebenso wie Einkehr- und Einkaufsmöglichkeiten bequem zu Fuß zu erreichen sind.



Wohnmobilstellplatz am Schwedensteg



Tourist Information Kulmbach
Buchbindergasse 5
95326 Kulmbach
Tel. +49 (0) 9221 9588-0
touristinfo@stadt-kulmbach.de
www.kulmbach.de

Bayreuth

Bayreuth, der östliche Startpunkt für eine Reise entlang der Burgenstraße, ist bequem erreichbar über die A9, Ausfahrt Bayreuth-Nord und -Süd oder über die A70, Bayreuth-West. Wenige Kilometer von der Autobahn entfernt liegt der komfortable Reisemobil-Stellplatz gleich neben der Lohengrin Therme. Mitten im Grünen bieten hier eine weitläufige Thermenwelt sowie eine großzügige Saunalandschaft Ruhe und Entspannung.

Nur eine gute Viertelstunde dauert ein Spaziergang vom Stellplatz zu einer der bekanntesten Sehenswürdigkeiten Bayreuths, der historischen Parkanlage Eremitage mit Neuem Schloss, Sonnentempel, Orangerie und Wasserspielen.



Reisemobilstellplatz Lohengrin Therme



Nur einen kurzen Spaziergang entfernt – die Eremitage

Bayreuth verdankt seiner Regentin Markgräfin Wilhelmine nicht nur dieses Gartenkunstwerk vor den Toren der Stadt, sondern auch weitere barocke Kostbarkeiten wie das UNESCO-Welterbe Markgräfliches Opernhaus, das Neue Schloss und die barocke Friedrichstraße im Herzen der Stadt.

Auch für einen Besuch des Richard Wagner Museums, das sich dem Leben und Werk des Komponisten sowie der Geschichte der Bayreuther Festspiele widmet, lohnt sich der Weg ins Zentrum Bayreuths.


Mit dem Stadtbus Linie 303, der direkt am Reisemobilstellplatz hält, besteht beste Verbindung in die Innenstadt.



Bayreuth Marketing & Tourismus GmbH
Opernstraße 22 · 95444 Bayreuth
Tel. +49 (0) 921 885-88
info@bayreuth-tourismus.de
www.bayreuth-tourismus.de

Stellplatz	Ausstattung	GPS/Öffnungszeit/ An- u. Abfahrt/ max. Aufenthalt	Anzahl Plätze/ Platz-Untergrund/ Entsorgung	Stellplatz-Preise pro Nacht	Verkehrsbindung/Infrastruktur/Besonderheiten
Ebern · Tourismus- und Werbegemeinschaft · Ritter-von-Schmitt-Straße 8 · Tel. +49 (0) 9531 629-14 · www.ebern.de					
Wohnmobilstellplatz Ebern Am Bahnhof 96106 Ebern	        	50°5'43" N 10°47'45" O ganzjährig jederzeit	20 Schotterwiese Eigenbau	8,50 € inkl. Ver- und Entsorgung, WC, DU	 100 m  „Ebern“ 200 m (stündl. Bahnverbindung nach Bamberg, 25 Min.); Kiosk und Imbissstand 100 m, Lebensmittelgeschäft 400 m, Restaurant 300 m, Gasflaschentausch (Hagebaumarkt, Alte Ziegelei 1) 1,4 km, Freibad 1 km, Hallenbad 200 m, Badeseen 8 km, Platzwart anwesend 9-10 und 17-18 Uhr (Sommer) bzw. 9-9.30 und 16-16.30 Uhr (Winter)
Seßlach · Inh.: Robert de Vries · Tel. +49 (0) 9569 220 · www.camping-sonnland.de					
Camping Sonnland Bahnhofstraße 154 96145 Seßlach	           	50°11'39" N 10°50'17" O ganzjährig Anreise: 14.30-19 Uhr Abreise: 8-10.30 Uhr	12 Schotterwiese Eigenbau	17 € inkl. 5 KW Strom und Wasser 6 €/Erwachsener 4 €/Kind (4-10 J.) 3,50 €/Hund Nebensaison: 10 % Rabatt	 1 km  „Alter Bahnhof Seßlach“ ca. 500 m Lebensmittelgeschäft 800 m, Imbissstand 800 m, Restaurants in der Altstadt 1 km, Badelandschaft mit Schwimmteich am Platz, Freibad 5 km, Hallenbad, drei Thermalbäder 20 km, WLAN kostenlos, Entsorgung von 1. April bis 31. Oktober, Öffnungszeiten im Winter eingeschränkt
Heldburg · Touristinformation · Hauptstraße 4 · Tel. +49 (0) 36871 20159 · www.stadt-heldburg.de					
Wohnmobilstellplatz Rainbrünnlein 98663 Heldburg	        	50°16'43" N 10°43'50" O 1.4.-31.10. nur für Kurz- aufenthalt	5 Rasengitter, Platten/Beton elomat	gebührenfrei	 0,6 km  „Heldburg/Wendeschleife“ 400 m, „Heldburg/Schützenhaus“ 600 m Restaurant 300 m, Lebensmittelgeschäft 500 m, Terrassentherme 6 km
Coburg · Hallenfreibad Aquaria Coburg · Rosenauer Straße 32 · Tel. +49 (0) 9561 749-1640 · www.aquaria-coburg.de					
Wohnmobilstellplatz „Vesteblick“ Badweg 96450 Coburg	        	50°16'7,07" N 10°58'23,2" O ganzjährig Abreise bis 12 Uhr	22 Schotter Zufahrt Asphalt	12 €	 800 m  1,5 km  „Aquaria“ 50 m Bundesstraße B4 zur A73 2,5 km Imbiss, Restaurant und Frei- und Hallenbad 50 m, Lebensmittelgeschäft 500 m, WC in der Nähe (Foyer Aquaria)

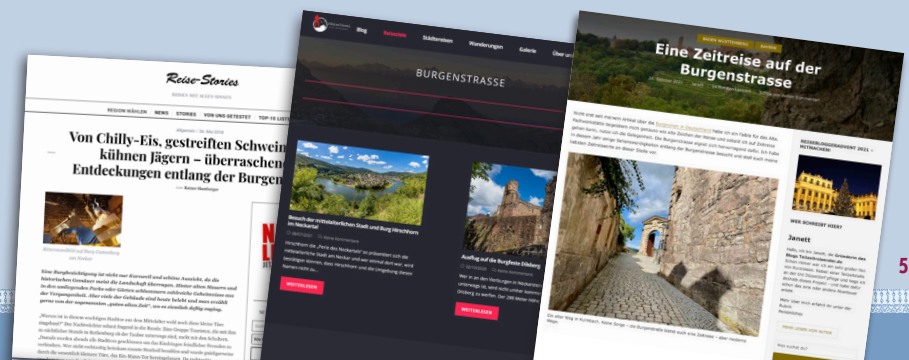
Zeichenerklärung

 Frischwasser	 Müllentsorgung	 Mobile über 8 m möglich	 Waschmaschine	 Restaurant	 Entfernung zum Zentrum
 Abwasserentsorgung	 Sanitäreinrichtung	 Reservierung möglich	 Wäschetrockner	 Kiosk	 Entfernung zum Bahnhof
 Strom gegen Gebühr	 Hunde erlaubt	 Gasflaschenservice	 Lebensmittelladen	 Imbiss	 Entfernung zur nächsten Haltestelle

Stellplatz	Ausstattung	GPS/Öffnungszeit/ An- u. Abfahrt/ max. Aufenthalt	Anzahl Plätze/ Platz-Untergrund/ Entsorgung	Stellplatz-Preise pro Nacht	Verkehrsbindung/Infrastruktur/Besonderheiten
Kronach · Stadtverwaltung · Marktplatz 5 · Tel. +49 (0) 9261 97-212 · www.kronach.de					
Wohnmobilparkplatz Hammermühle Hammermühlweg 96317 Kronach		50°13'52" N 11°19'41" O ganzjährig jederzeit	15 Asphalt -	5 €	☑ 1 km DB 1,5 km Getränkeautomat, Metzgerei 400 m, Lebensmittel 600 m, Restaurant 850 m, Erlebnisbad Crana Mare 2 km
Kulmbach · Tourismus & Veranstaltungsservice der Stadt Kulmbach · Sutte 2 · Tel. +49 (0) 9221 9588-0 · www.kulmbach.de					
Wohnmobilstellplatz am Festplatz Schwedensteg Schwedensteg 95326 Kulmbach		50°6'40" N 11°27'43" O ganzjährig 0-24 Uhr 3 Tage	60 Schotter Seijsener	5 € (freiwillige Stellplatzgebühr)	☑ 300 m DB 300 m DB Stadtbuslinie 1 „Schwedensteg“ 100 m Autobahnanschluss: 10 km, A70/E48, Ausfahrt 24, Richtung Kulmbach Stadtmitte, dort der Beschilderung „Festplatz am Schwedensteg“ (roter Punkt – Wohnmobilzeichen) folgen. Lebensmittelgeschäft und Imbiss 300 m, Restaurant 300 m, Freibad 500 m, Hallenbad 1,5 km, Badesee 6 km, Gasflaschentausch (Globus Baumarkt, Lichtenfelser Straße 53) 2 km, öffentliche Toilette 250 m
Bayreuth · Bayreuth Marketing & Tourismus GmbH · Opernstraße 22 · Tel. +49 (0) 921 88588 · www.bayreuth-tourismus.de					
Reisemobilstellplatz Lohengrin Therme Kurpromenade 5 95448 Bayreuth		49°56'31" N 11°38'6" O ganzjährig -	18 Asphalt	10 € 1 € Strom (6 Stunden) 1 € Wasser (max. 50 Liter) 1 € Entsorgung 1,50 € Dusche (Lohengrin Therme)	☑ 5,5 km DB 5,5 km DB Stadtbuslinie 303 „Lohengrin Therme“ 100 m (nach Bayreuth); WLAN kostenlos, Platz beleuchtet, Frühstücks- oder Brötchenservice in der Therme, Spielplatz am Stellplatz, Kiosk und Gaststätte in unmittelbarer Nähe, Einkaufsmöglichkeiten und Apotheke im nahe gelegenen Grunapark, Golfplatz am Rodersberg 3,6 km, für Gäste des Wohnmobilstellplatzes 10 % Rabatt auf den Eintrittspreis in die Therme und die Sauna

Die Burgenstraße in Blogs

Persönlich, direkt und authentisch erzählen Blogger ihre Reisegeschichten. Stoff dazu bietet die Burgenstraße in Hülle und Fülle. Die Blogs mit Erlebnissen und Eindrücken vom Besuch an der Burgenstraße gibt es im Überblick auf www.burgenstrasse.de.



Die Burgenstraße

von Mannheim nach Bayreuth



it idyllischen Landschaften, rund 60 Burgen und Schlössern sowie unzähligen weiteren Sehenswürdigkeiten ist die Burgenstraße ideal für alle, die mit dem Wohnmobil auf Reisen gehen.

Über 40 Stellplätze laden zum Besuch ein.



Informationen:

Die Burgenstraße e.V.
Allee 12 · 74072 Heilbronn
Deutschland
Tel. +49 (0) 7131 973501-0
info@burgenstrasse.de
www.burgenstrasse.de



www.facebook.com/Burgenstrasse



www.instagram.com/burgenstrasse

Impressum:

Herausgeber: Die Burgenstraße e.V.

Fotos: Mitglieder des Burgenstraße e.V.

Gestaltung: Böker & Mundry Werbeagentur GmbH, Ansbach
www.boeker-mundry.de

15.000/12.2022